




0.1 НАСЛОВНА СТРАНА ГЛЕВНЕ СВЕСКЕ

0 – ГЛАВНА СВЕСКА

Инвеститор:	ЈП ДИРЕКЦИЈА ЗА ИЗГРАДЊУ И УРБАНИЗАМ ОПШТИНЕ ДИМИТРОВГРАД Балканска 2, 18320 Димитровград
Објекат:	Локални пут на територији Општине Димитровград 4684 КО Радејна, 7308 КО Перлаш Општина Димитровград
Врста техничке документације:	ПГД – Пројекат за грађевинску дозволу
Врста радова:	Реконструкција
Главни пројектант: Број лиценце:	Ђурђе Маричић, дипл.грађ.инж. 315 Р744 18
Потпис:	
Број техничке документације:	БММ06-11/2025
Место и датум:	Београд, новембар 2025.год.



0.2 САДРЖАЈ ГЛАВНЕ СВЕСКЕ

0.1	Насловна страна главне свеске
0.2	Садржај главне свеске
0.3	Одлука о именовану главног пројектанта
0.4	Изјава главног пројектанта
0.5	Садржај техничке документације
0.6	Подаци о пројектантима
0.7	Општи подаци о објекту
0.8	Сажети технички опис
0.9	Графички прилози



0.3 ОДЛУКА О ИМЕНОВАЊУ ГЛАВНОГ ПРОЈЕКТАНТА

На основу члана 128а Закона о планирању и изградњи („Службени гласник РС”, бр. 72/09, 81/09 – исправка, 64/10 – УС, 24/11, 121/12, 42/13 – УС, 50/13 – УС, 98/13 – УС, 132/14, 145/14, 83/18, 31/19, 37/19 – др. закон, 9/20, 52/21 и 62/23) и одредби Правилника о садржини, начину и поступку израде и начину вршења контроле техничке документације према класи и намени објекта, као:

Г Л А В Н И П Р О Ј Е К Т А Н Т

за израду **пројекта за грађевинску дозволу – ПГД** реконструкцију локалног пута на територији општине Димитровград на парцелама 4684 КО Радејна, 7308 КО Перлаш, општина Димитровград одређује се:

Ђурђе Маричић дипл.грађ.инж.
Лиценца ИКС бр. 315 Р744 18

Инвеститор:

**ЈП ДИРЕКЦИЈА ЗА ИЗГРАДЊУ И
УРБАНИЗАМ ОПШТИНЕ ДИМИТРОВГРАД
Балканска 2, 18320 Димитровград**

Одговорно лице / заступник:

Потпис:

Место и датум:

Димитровград, новембар 2025.год.



0.4 ИЗЈАВА ГЛАВНОГ ПРОЈЕКТАНТА

Као главни пројектант пројекта за грађевинску дозволу – ПГД реконструкцију локалног пута на територији општине Димитровград на парцелама 4684 КО Радејна, 7308 КО Перлаш, општина Димитровград, ја,

Ђурђе Маричић дипл.грађ.инж.
Лиценца ИКС бр. 315 Р744 18

ИЗЈАВЉУЈЕМ

да су делови пројекта пројекта за грађевинску дозволу – ПГД -а међусобно усаглашени, да подаци у главној свесци одговарају садржини пројекта

0.	ГЛАВНА СВЕСКА	БММ06-11/2025-ПГД-0
2.2.	ПРОЈЕКАТ САОБРАЋАЈНИЦА	БММ06-11/2025-ПГД-2.2

Главни пројектант (ПГД):

Ђурђе Маричић, дипл.грађ.инж.

Број лиценце:

315 Р744 18

Потпис:

Број техничке документације:

БММ06-11/2025

Место и датум:

Београд, новембар 2025.год.

Број дела пројекта:

БММ06-11/2025-ПГД-0

Место и датум:

Београд, новембар 2025



0.5 САДРЖАЈ ТЕХНИЧКЕ ДОКУМЕНТАЦИЈЕ

- 0. ГЛАВНА СВЕСКА
- 2.2. ПРОЈЕКАТ САОБРАЋАЈНИЦА



0.6 ПОДАЦИ О ПРОЈЕКТАНТИМА

0. ГЛАВНА СВЕСКА

Пројектант: ГП Студио
Београд, Устаничка 189

Главни пројектант: **Ђурђе Маричић, дипл.грађ.инж.**

Број лиценце: **315 Р744 18**

Потпис:

2.2 ПРОЈЕКАТ САОБРАЋАЈНИЦА

Пројектант: ГП Студио
Београд, Устаничка 189

Одговорни пројектант: **Ђурђе Маричић дипл.грађ.инж.**

Број лиценце: **315 Р744 18**

Потпис:



0.7 ОПШТИ ПОДАЦИ О ОБЈЕКТУ И ЛОКАЦИЈИ

тип објекта:	Локални пут	
врста радова :	Реконструкција	
категорија објекта:	Г	
класификација појединих делова објекта:	учешће у укупној површини објекта (%):	класификациона ознака: Г Реконструкција локалног пута, 100%
	100 %	211201
назив просторног односно урбанистичког плана:	Просторни план	
место:	Село Радејна	
	Село Перлаш	
број катастарске парцеле/списак катастарских парцела и катастарска општина објекта:	К.П. 4684 КО Радејна, 7308 КО Перлаш,	
број катастарске парцеле/списак катастарских парцела и катастарска општина преко којих прелазе прикључци за инфраструктуру:	/	
број катастарске парцеле/списак катастарских парцела и катастарска општина на којој се налази прикључак на јавну саобраћајницу:	/	



ОСНОВНИ ПОДАЦИ О ОБЈЕКТУ И ЛОКАЦИЈИ

димензије објекта:	укупна дужина:	l=1726,46m
	Укупна ширина трака:	3,5 м
	Укупна ширина банкина:	0,5 – 1,0м
материјализација објекта:	Самоникло тло	///
	Камени агрегат 0-63 мм	25 цм
	Камени агрегат 0-31 мм	15 цм
	Хабајући слој од битуменизиронг носећег хабајућег слоја БНХС 22	7 цм
	/	
друге карактеристике објекта:		
предрачунска вредност објекта:	65.550.084,44 динара	



0.8 САЖЕТ ТЕХНИЧКИ ОПИС

ТЕХНИЧКИ ИЗВЕШТАЈ

1. ОПШТИ ПОДАЦИ

ИНВЕСТИТОР: ЈП ДИРЕКЦИЈА ЗА ИЗГРАДЊУ И УРБАНИЗАМ ОПШТИНЕ ДИМИТРОВГРАД

ОБЈЕКАТ: Локални пут Радејна Перлаш

ПРЕДМЕТ: Пројекат за грађевинску дозволу (ПГД)

1. ПРЕДМЕТ ПРОЈЕКТА

Пројектним решењем предвиђено је десет мимоилазница, услед повећаног саобраћајног оптерећења. Како је пројектом реконструкције пута предвиђен коловоз ширине 3,50m, све мимоилазнице су пројектованим са обостраним проширењем коловоза од по 1m. Дужина коловоза ширине 5,50m је минимално 15m. Улазна и излазна грла су пројектована са два повезана радијуса 15m.

Положај мимоилазница био је условљен ширином путне парцеле, с тога су све мимоилазнице смештене унутар парцеле пута. Ако се на терену утврди да неки елемент пута излази ван путне парцеле потребно је поставити потпорни зид или предвидети стрмији нагиб косине уз мере заштите исте. Позиције радова предвиђене су предрачуном радова.

Коловозна конструкција на местима мимоилазница иста је као у пројекту реконструкције пута, такође, пројектовани попречни нагиби се задржавају. Једино је предвиђена промена ширине банке на 0,50m у зони мимоилазнице.


Саставио:

новембар, 2025.год.

Ђурђе Маричић дипл. грађ.инж.

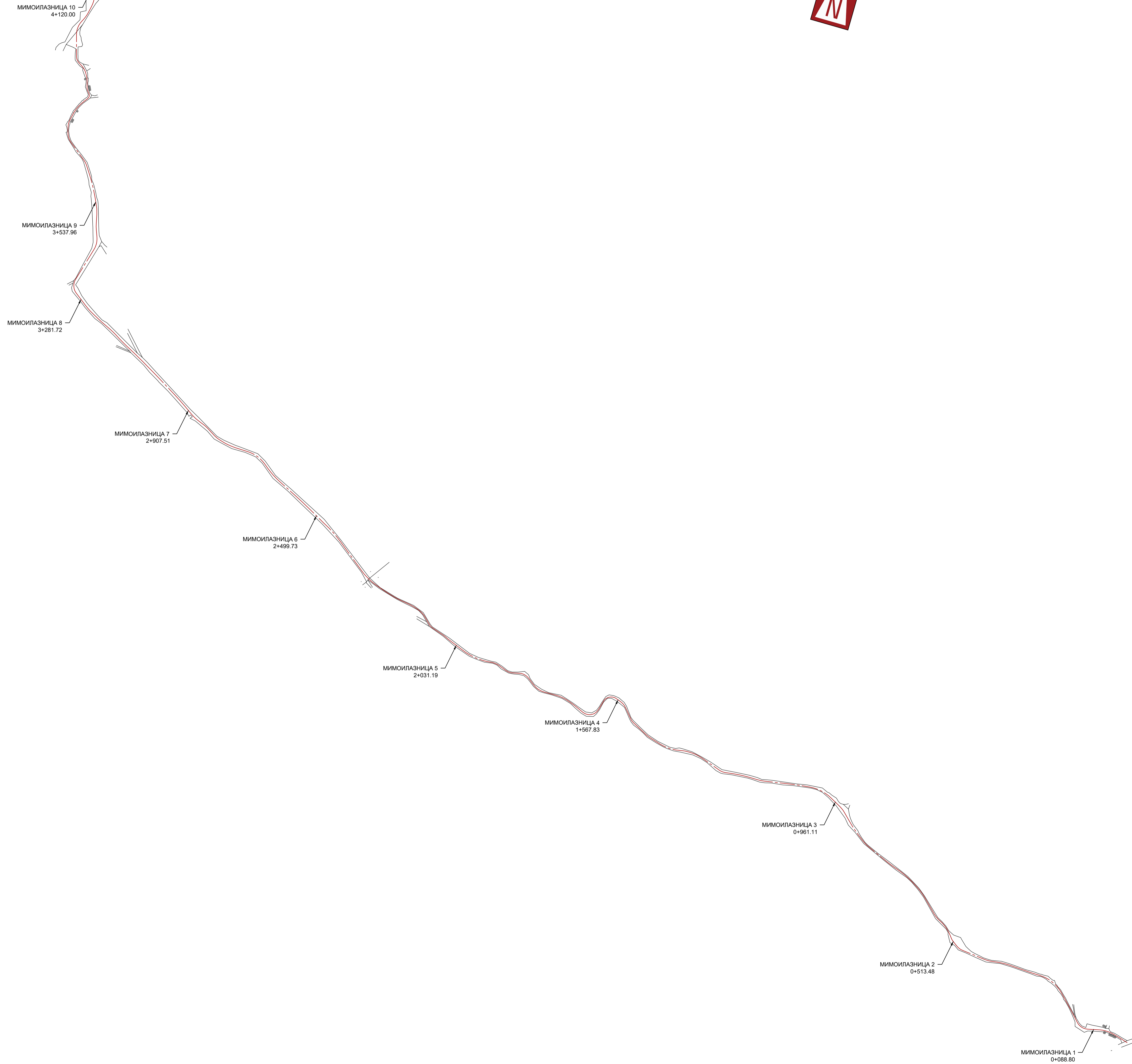


0.9 ГРАФИЧКИ ПРИЛОЗИ

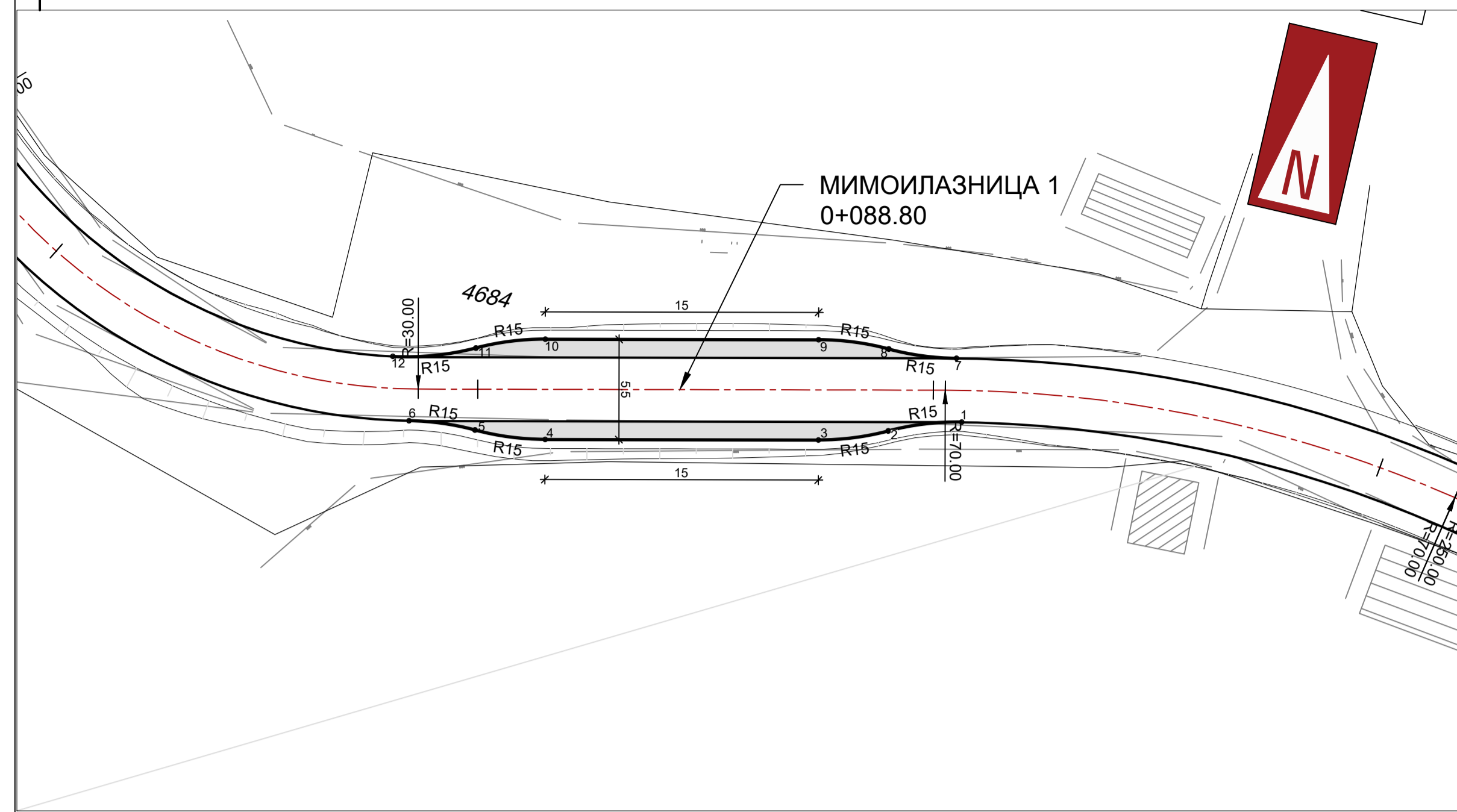


ЛЕГЕНДА:

- ОСОВИНА САОБРАЋАЈНИЦЕ
- ГРАНИЦА КАТАСТАРСКЕ ПАРЦЕЛЕ

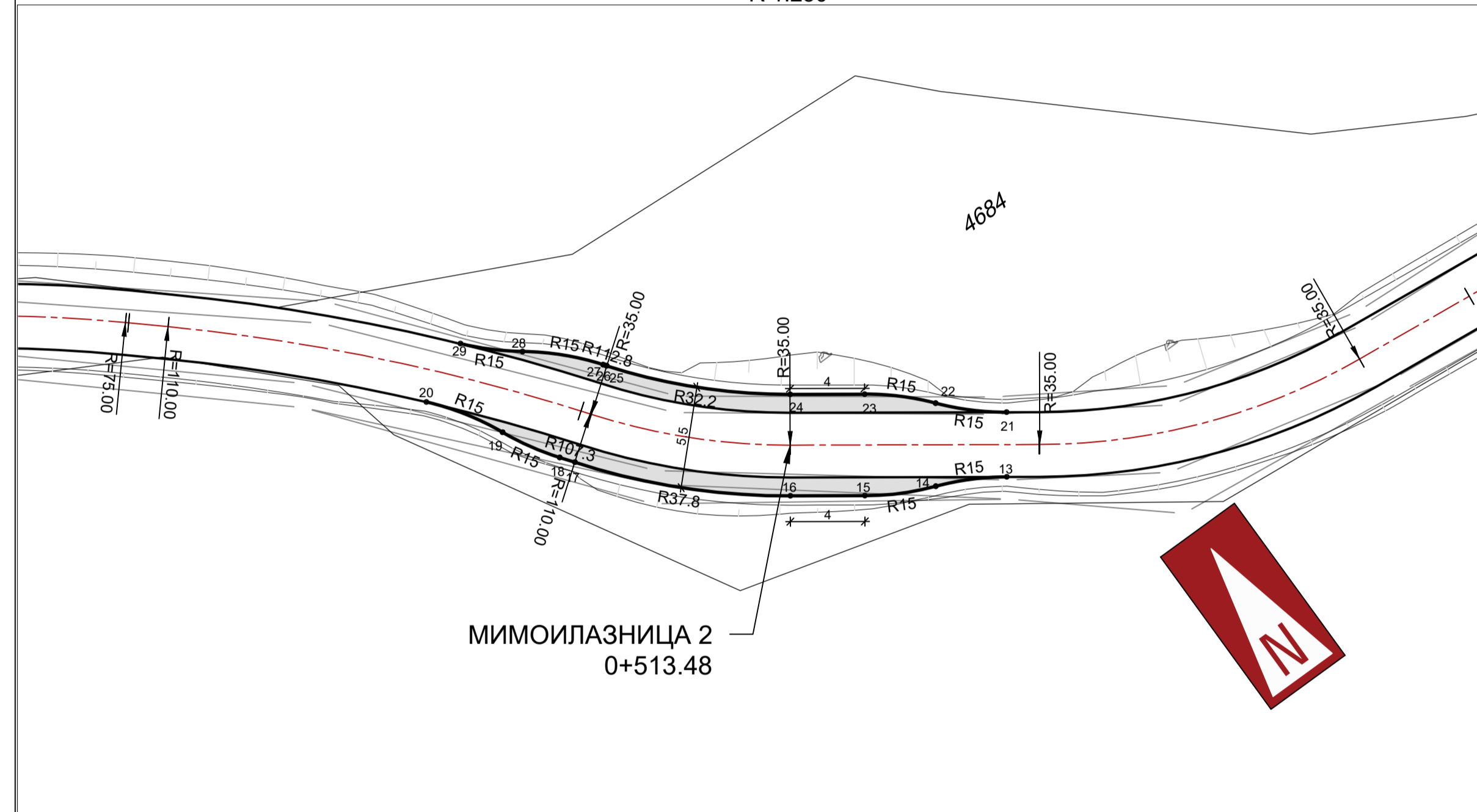


 GP STUDIO ARCHITECTURE DESIGN ENGINEERING		office@gpstudio.rs							
Одговорни пројектант	Ђурђе Маричић 315 Р 744 18	НАРУЧИЛАЦ ОПШТИНА ДИМИТРОВГРАД, Балканска 2, Димитровград							
Сарадници		ОБЈЕКАТ Локални пут на територији Општине Димитровград деоница Радејна - Петрлаш							
ПРОЈЕКАТ ПГД - ПРОЈЕКАТ ЗА ГРАЂЕВИНСКУ ДОЗВОЛУ		ЦРТЕЖ ПРЕГЛЕДНА СИТУАЦИЈА							
датум	11.2025.	размера	1:4000	формат	A1 - 841 x 594	број цртежа	БММ06-11/2025-ПГД-2.2-2.2.0.1	лист	



МИМОИЛАЗНИЦА 1

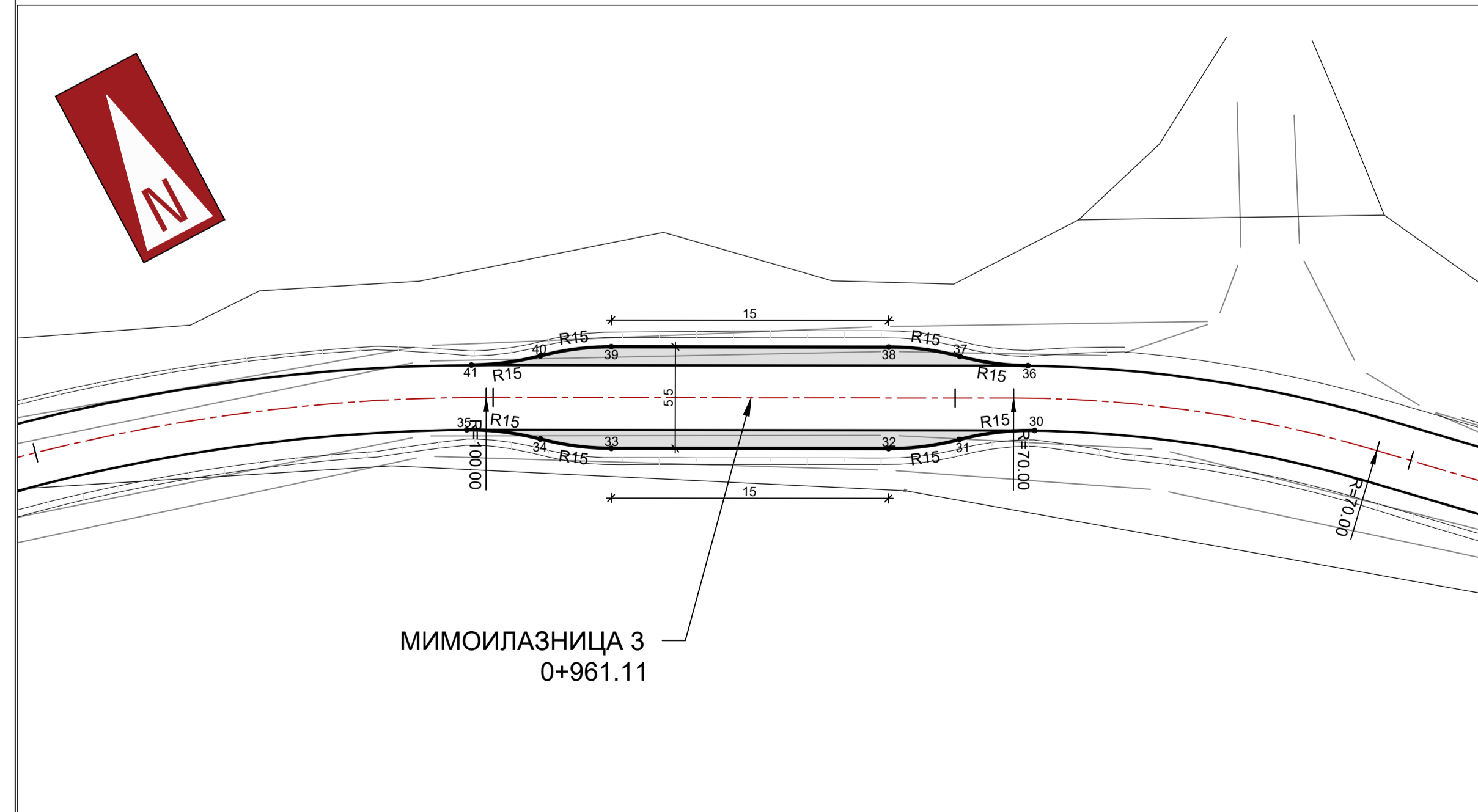
R 1:250



МИМОИЛАЗНИЦА 2

МИМОИЛАЗНИЦА 2

R 1:250



МИМОИЛАЗНИЦА 3

МИМОИЛАЗНИЦА 3

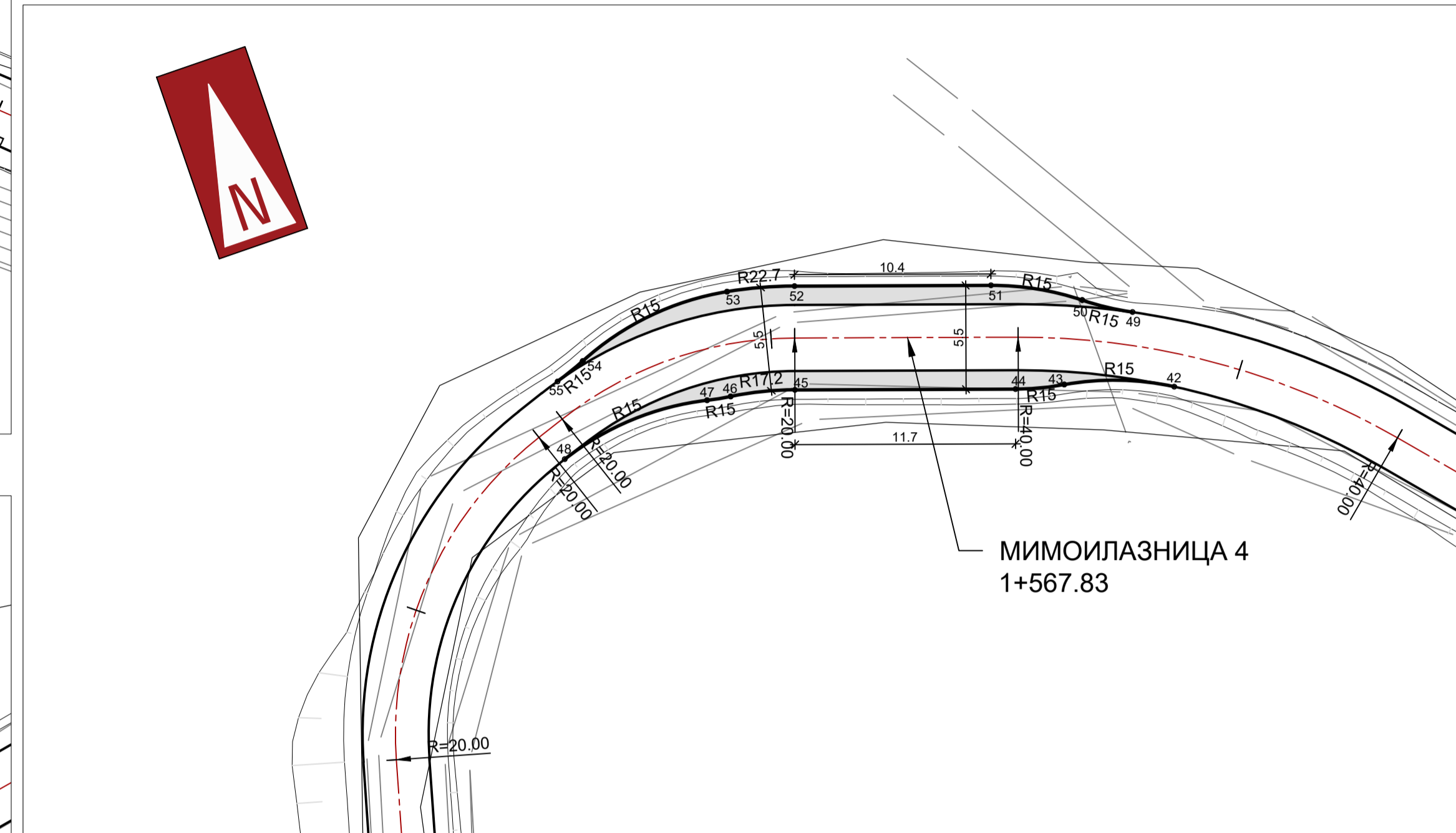
R 1:250

ЛЕГЕНДА:

- ГРАНИЦА КАТАСТАРСКЕ ПАРЦЕЛЕ
- БРОЈ КАТАСТАРСКЕ ПАРЦЕЛЕ
- ПОСТОЈЕЋА ИВИЦА КОЛОВОЗА
- ПОСТОЈЕЋИ ВОДОТОК
- ПОСТОЈЕЋА ШКАРПА
- ПОСТОЈЕЋИ КАМЕНИ ЗИД
- ПОСТОЈЕЋИ ПРОПУСТ
- ОСОВИНА САОБРАЋАЈНИЦЕ
- ИВИЦА КОЛОВОЗА САОБРАЋАЈНИЦЕ
- ПРОЈЕКТОВАНА ИВИЦА КОЛОВОЗА МИМОИЛАЗНИЦЕ

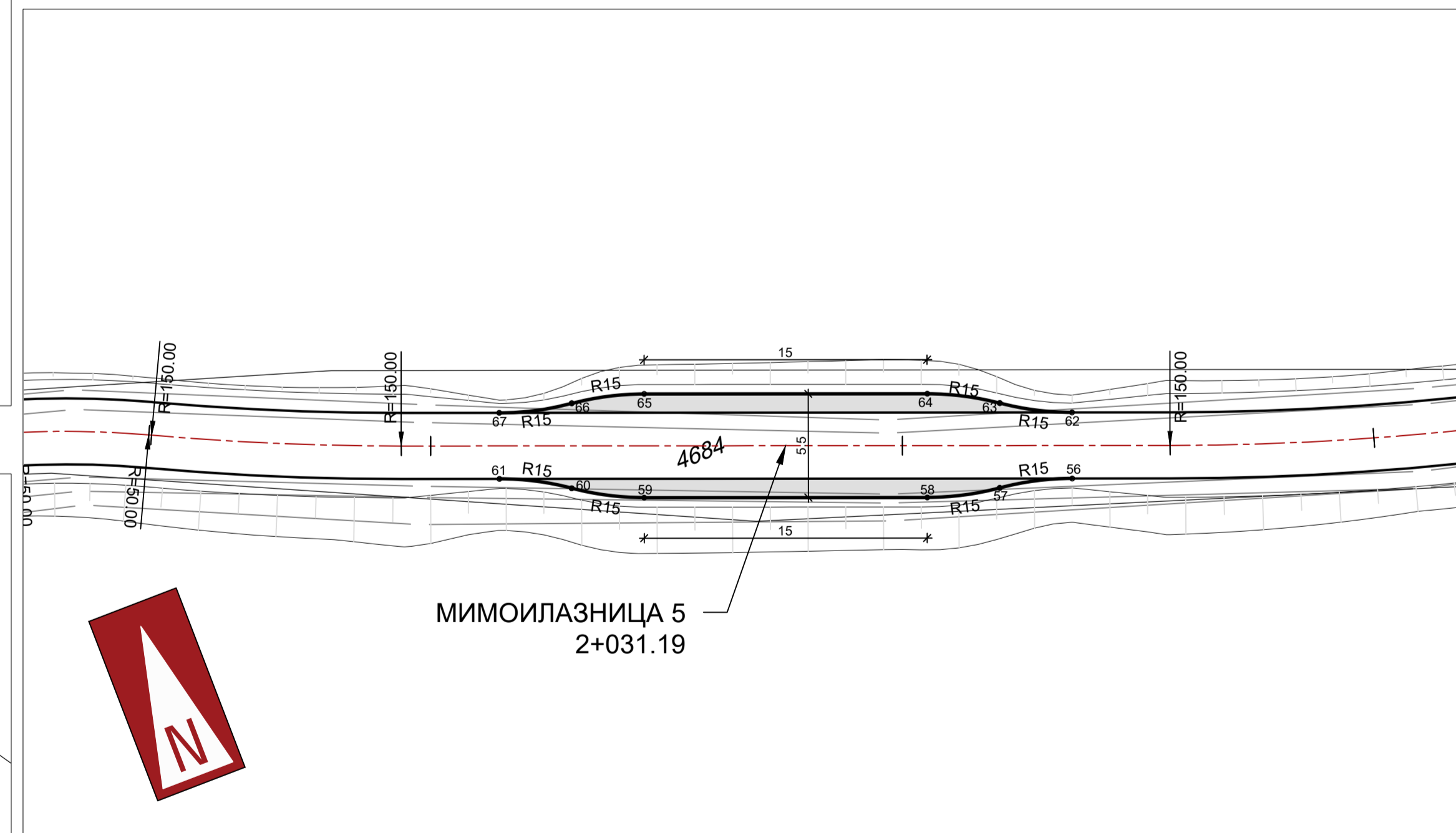
НАПОМЕНЕ:

1. ИВИЦЕ КОЛОВОЗА И ОСОВИНА СУ ПРЕЗЕТИ ИЗ ПРОЈЕКТА ИЗРАЂЕНОГ 2016. ГОДИНЕ И НИСУ ДЕО ОВЕ ДОКУМЕНТАЦИЈЕ.
2. ОВАЈ ПРОЈЕКАТ СЕ МОРА ГЛЕДАТИ КАО ЦЕЛИНА СА ПРОЈЕКТОМ РЕКОНСТРУКЦИЈЕ ПУТА.



МИМОИЛАЗНИЦА 4

R 1:250

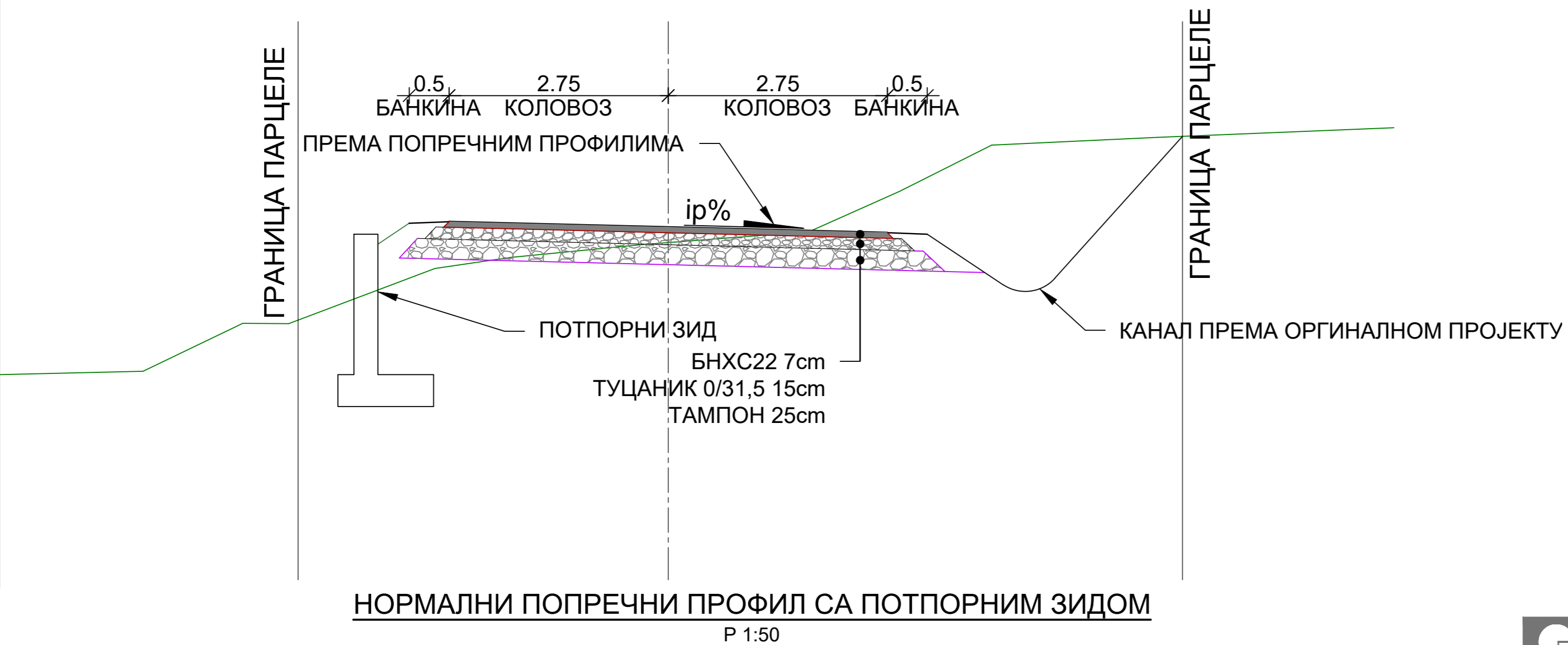
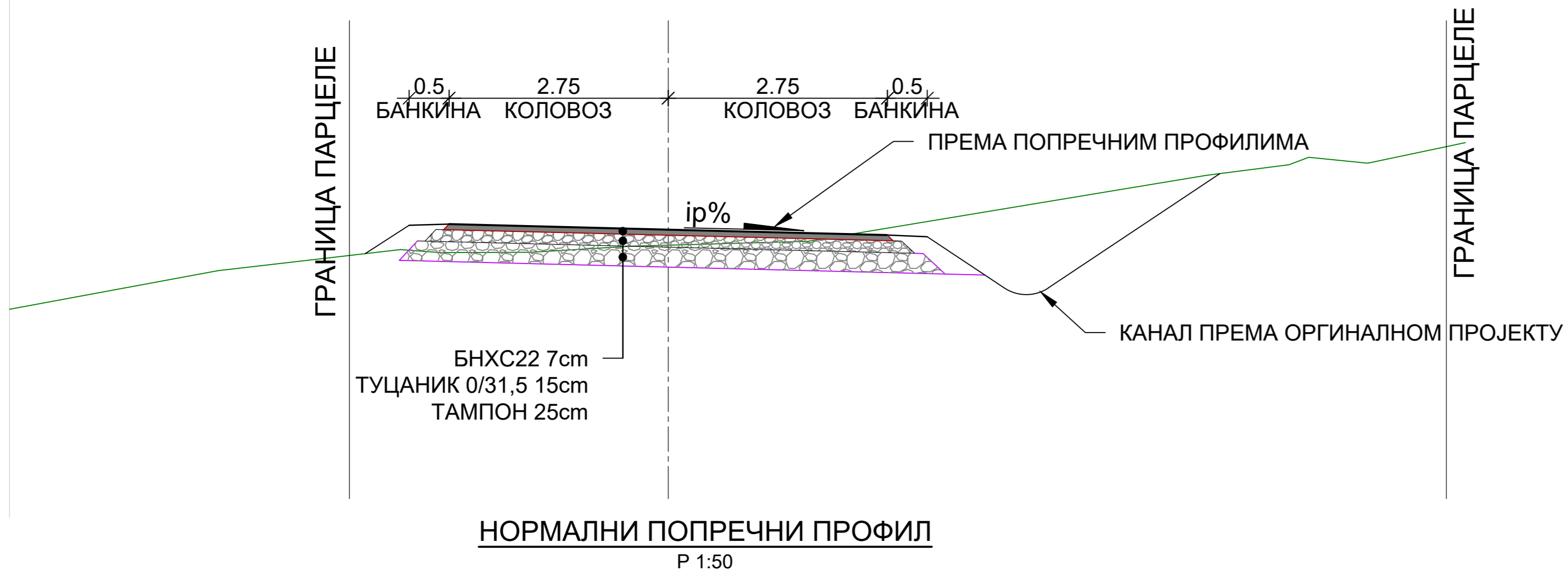


МИМОИЛАЗНИЦА 5

МИМОИЛАЗНИЦА 5

R 1:250

		GP STUDIO ARCHITECTURE DESIGN ENGINEERING office@gpstudio.rs	
Одговорни пројектант	Ђурђе Маричић 315 Р 744 18	НАРУЧИЛАЦ ОПШТИНА ДИМИТРОВГРАД, Балканска 2, Димитровград	
Сарадници		ОБЈЕКАТ Локални пут на територији Општине Димитровград деоница Радејна - Петрлаш	
ДОКУМЕНТАЦИЈА ПРОЈЕКАТ САОБРАЋАЈНИЦА		ПРОЈЕКАТ ПГД - ПРОЈЕКАТ ЗА ГРАЂЕВИНСКУ ДОЗВОЛУ	
ПРОЈЕКАТ ПГД - ПРОЈЕКАТ ЗА ГРАЂЕВИНСКУ ДОЗВОЛУ		ЦРТЕЖ СИТУАЦИОНИ ПРИКАЗ МИМОИЛАЗНИЦА	
датум	11.2025.	размера	1:250
формат	A1 - 841 x 594	број цртежа	БММ06-11/2025-ПГД-2.2-2.2.1
			лист



 GP STUDIO ARCHITECTURE DESIGN ENGINEERING		office@gpstudio.rs	
Одговорни пројектант	Ђурђе Маричић 315 Р 744 18	НАРУЧИЛАЦ ОПШТИНА ДИМИТРОВГРАД, Балканска 2, Димитровград	
Сарадници		ОБЈЕКАТ Локални пут на територији Општине Димитровград деоница Радејна - Петрлаш	
ДОКУМЕНТАЦИЈА ПРОЈЕКАТ САОБРАЋАЈНИЦА		ЦРТЕЖ НОРМАЛНИ ПОПРЕЧНИ ПРОФИЛИ	
ПРОЈЕКАТ ПГД - ПРОЈЕКАТ ЗА ГРАЂЕВИНСКУ ДОЗВОЛУ	датум 11.2025.	размера 1:50	формат А2 - 594 x 420
број цртежа БММ06-11/2025-ПГД-2.2-2.2.4		лист	



2/2.1 Насловна страна

2/2 ПРОЈЕКАТ САОБРАЋАЈНИЦА

Инвеститор: ЈП ДИРЕКЦИЈА ЗА ИЗГРАДЊУ И УРБАНИЗАМ
ОПШТИНЕ ДИМИТРОВГРАД
Балканска 2, 18320 Димитровград

Објекат: Локални пут на територији Општине Димитровград,
кат.парц. 4684 КО Радејна, 7308 КО Перлаш,
Општина Димитровград

Врста техничке документације: ПГД – Пројекат за грађевинску дозволу

Ознака и назив дела пројекта: 2/2 Пројекат саобраћајнице

Врста радова: Реконструкција

Пројектант: ГП Студио,
Београд, Устаничка 189

Одговорно лице пројектанта: Бојана Гаџо, дипл.грађ.инж.

Електронски потпис: Потпис:

У Маричић

Одговорни пројектант: Ђурђе Маричић, дипл.грађ.инж.
Број лиценце: 315 Р744 18

Потпис:

У Маричић

Број техничке документације: БММ06-11/2025

Место и датум: Београд, новембар 2025. године

Број дела пројекта:
Место и датум:

БММ06-11/2025-ПГД-2.2
Београд, новембар 2025



2/2.2. САДРЖАЈ ПРОЈЕКТА САОБРАЋАЈНИЦА:

2/2.1.	Насловна страна
2/2.2.	Садржај пројекта
2/2.3.	Решење о именовању одговорног пројектанта
2/2.4.	Изјава одговорног пројектанта
2/2.5.	Текстуална документација
2/2.6.	Предрачун радова
2/2.7.	Графичка документација



2/2.3 РЕШЕЊЕ О ИМЕНОВАЊУ ОДГОВОРНОГ ПРОЈЕКТАНТА

На основу члана 128а. Закона о планирању и изградњи („Службени гласник РС”, бр. 72/09, 81/09 – исправка, 64/10 – УС, 24/11, 121/12, 42/13 – УС, 50/13 – УС, 98/13 – УС, 132/14, 145/14, 83/18, 31/19, 37/19 – др. закон, 9/20, 52/21 и 62/23) и одредби Правилника о садржини, начину и поступку израде и начину вршења контроле техничке документације према класи и намени објеката, као:

ОДГОВОРНИ ПРОЈЕКТАНТ

за израду **ПРОЈЕКТА САОБРАЋАЈНИЦА** који је део

**ПГД – Пројекта за грађевинску дозволу ЛОКАЛНИ ПУТ НА ТЕРИТОРИЈИ
ОПШТИНЕ ДИМИТРОВГРАД,**
кат.парц. 4684 КО Радејна, 7308 КО Перлаш, Општина Димитровград, одређује се
:

Ђурђе Маричић, дипл.грађ.инж. Број лиценце: 315 Р744 18

Пројектант: ГП Студио
Београд, Устаничка 189

Одговорно лице / заступник: Бојана Гаџо, дипл.грађ.инж.

Потпис:

Број техничке документације: БММ06-11/2025

Место и датум: Београд, новембар 2025. године

Број дела пројекта: БММ06-11/2025-ПГД-2.2
Место и датум: Београд, новембар 2025



2/2.4. ИЗЈАВА ОДГОВОРНОГ ПРОЈЕКТАНТА ПРОЈЕКТА МОСТА

ОДГОВОРНИ ПРОЈЕКТАНТ

за израду ПРОЈЕКТА САОБРАЋАЈНИЦА који је део

ПГД – Прејекта за грађевинску дозволу

ЛОКАЛНИ ПУТ НА ТЕРИТОРИЈИ ОПШТИНЕ ДИМИТРОВГРАД

кат.парц. 4684 КО Радејна, 7308 КО Перлаш, Општина Димитровград

Ђурђе Маричић, дипл.грађ.инж.

ИЗЈАВЉУЈЕМ

1. да је пројекат у свему у складу са издатим локацијским условима;
2. да је пројекат израђен у складу са Законом о планирању и изградњи, прописима, стандардима и нормативима из области изградње објеката и правилима струке;
3. да су при изради пројекта поштоване све прописане и утврђене мере и препоруке за испуњење основних захтева за објекат и да је пројекат израђен у складу са мерама и препорукама којима се доказује испуњеност основних захтева.

Одговорни пројектант ПГД:
Број лиценце:

Ђурђе Маричић, дипл.грађ.инж.
315 Р744 18

Потпис:

Број техничке документације: БММ06-11/2025

Место и датум: Београд, новембар 2025. године

Број дела пројекта:
Место и датум:

БММ06-11/2025-ПГД-2.2
Београд, новембар 2025

2/2.5 ТЕКСТУАЛНА ДОКУМЕНТАЦИЈА

2/2.5.1 ТЕХНИЧКИ ИЗВЕШТАЈ

Основни задатак пројектанта био је да се уради измена пројекта реконструкције деонице локалног пута Радејна – Перлаш, којом би се омогућило боље функционисање пута у току експлоатације додавањем мимоилазница где би ширина коловоза била 5,50m, јер је пројекат реконструкције који је урађен дефинисао је ширину коловозу од 3,50m са банкинама од 1m са обе стране.

ОПШТЕ

Према пројекту реконструкције који је урадио АБ Пројект, Крушевац, за деоницу локалног пута, на општини Димитровград, Радејна – Перлаш, пут је до сада коришћен за саобраћај нема коловозну конструкцију (преко земљаног трупа је делимично насипан туцаник и шљунак који је са временом помешан са земљаном подлогом). Локални пут на територији Општине Димитровград, деонице Радејна – Петрлаш је наставак постојећег асфалтног државног пута. Локални пут на почетку и крају пролази кроз насељена места Радејна и Петрлаш где су улази у дворишта на различитим котама, овим пројектом је предвиђено да се ураде прелазне рампе за уклапање у улазима дворишта, као и чишћење земљаних. Одводњавање је урађено преко одводних земљаних канала и то са десне стране саобраћајнице. Укупно је предвиђено девет цеваста пропуста Ø 800, за пропуштање воде са десне стране испод трупа пута на леву страну са уливно изливним главама од армираног бетона. У току извођења радова ће се поставити привремена саобраћајна сигнализација. Пошто је ширина коловоза 3,5m није потребна хоризонтална сигнализација. Вертикална сигнализација већ постоји.

ПРОЈЕКТНО РЕШЕЊЕ

Пројектним решењем предвиђено је десет мимоилазница, услед повећаног саобраћајног оптерећења. Како је пројектом реконструкције пута предвиђен коловоз ширине 3,50m, све мимоилазнице су пројектованим са обостраним проширењем коловоза од по 1m. Дужина коловоза ширине 5,50m је минимално 15m. Улазна и излазна грла су пројектована са два повезана радијуса 15m.

Положај мимоилазница био је условљен ширином путне парцеле, с тога су све мимоилазнице смештене унутар парцеле пута. Ако се на терену утврди да неки елемент пута излази ван путне парцеле потребно је поставити потпорни зид или предвидети стрмији нагиб косине уз мере заштите исте. Позиције радова предвиђене су предрачуном радова.

Коловозна конструкција на местима мимоилазница иста је као у пројекту реконструкције пута, такође, пројектовани попречни нагиби се задржавају. Једино је предвиђена промена ширине банке на 0,50m у зони мимоилазнице.

Распоред мимоилазница је дат у доњој табели, са почетним крајњим стационажама почетка и краја лево и десно.



Назив	Стационажа почетка лево	Стационажа почетка десно	Стационажа краја лево	Стационажа краја десно
Мимоилазница 1	0+073,42	0+073,75	0+103,742	0+104,76
Мимоилазница 2	0+501,76	0+501,76	0+533,27	0+533,22
Мимоилазница 3	0+945,67	0+946,09	0+976,45	0+976,17
Мимоилазница 4	1+553,20	1+556,08	1+588,26	1+586,10
Мимоилазница 5	2+016,00	2+016,00	2+046,37	2+046,37
Мимоилазница 6	2+484,55	2+484,55	2+514,91	5+514,91
Мимоилазница 7	2+892,60	2+891,96	2+922,74	2+922,64
Мимоилазница 8	3+266,54	3+266,54	3+296,90	3+296,90
Мимоилазница 9	3+522,42	3+523,00	3+553,22	3+553,09
Мимоилазница 10	4+104,57	4+105,02	4+135,62	4+135,18


Ђурђе Маричић, дипл.грађ.инж.

Ђ. Маричић



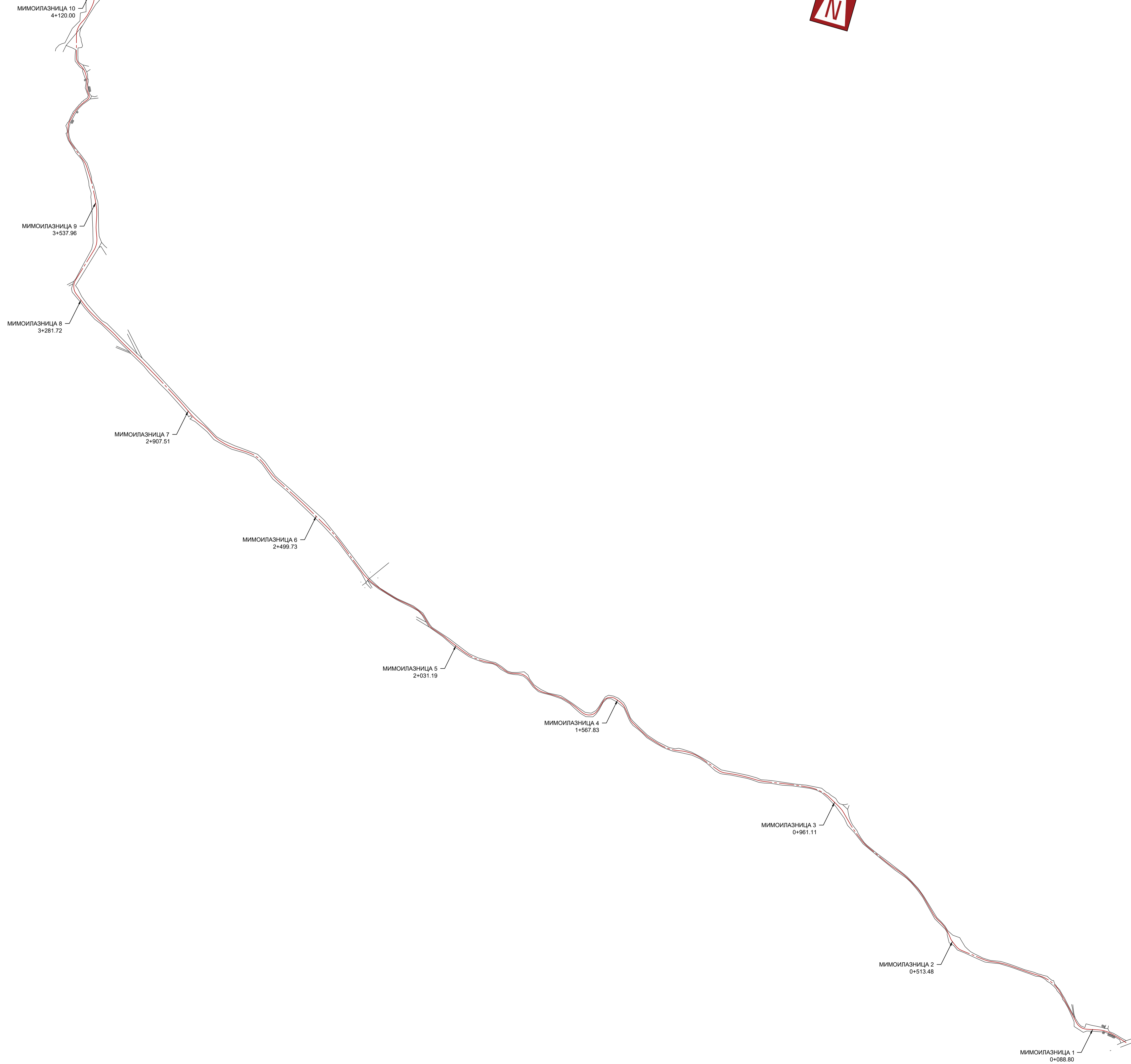
2/2.7. ГРАФИЧКА ДОКУМЕНТАЦИЈА

2.2.0	Прегледна ситуација	1:4000
2.2.1	Ситуациони приказ мимоилазница	1:250
2.2.2	Ситуациони приказ мимоилазница	1:250
2.2.3	Тачке обележавања	1:250
2.2.4	Нормални попречни профил	1:50

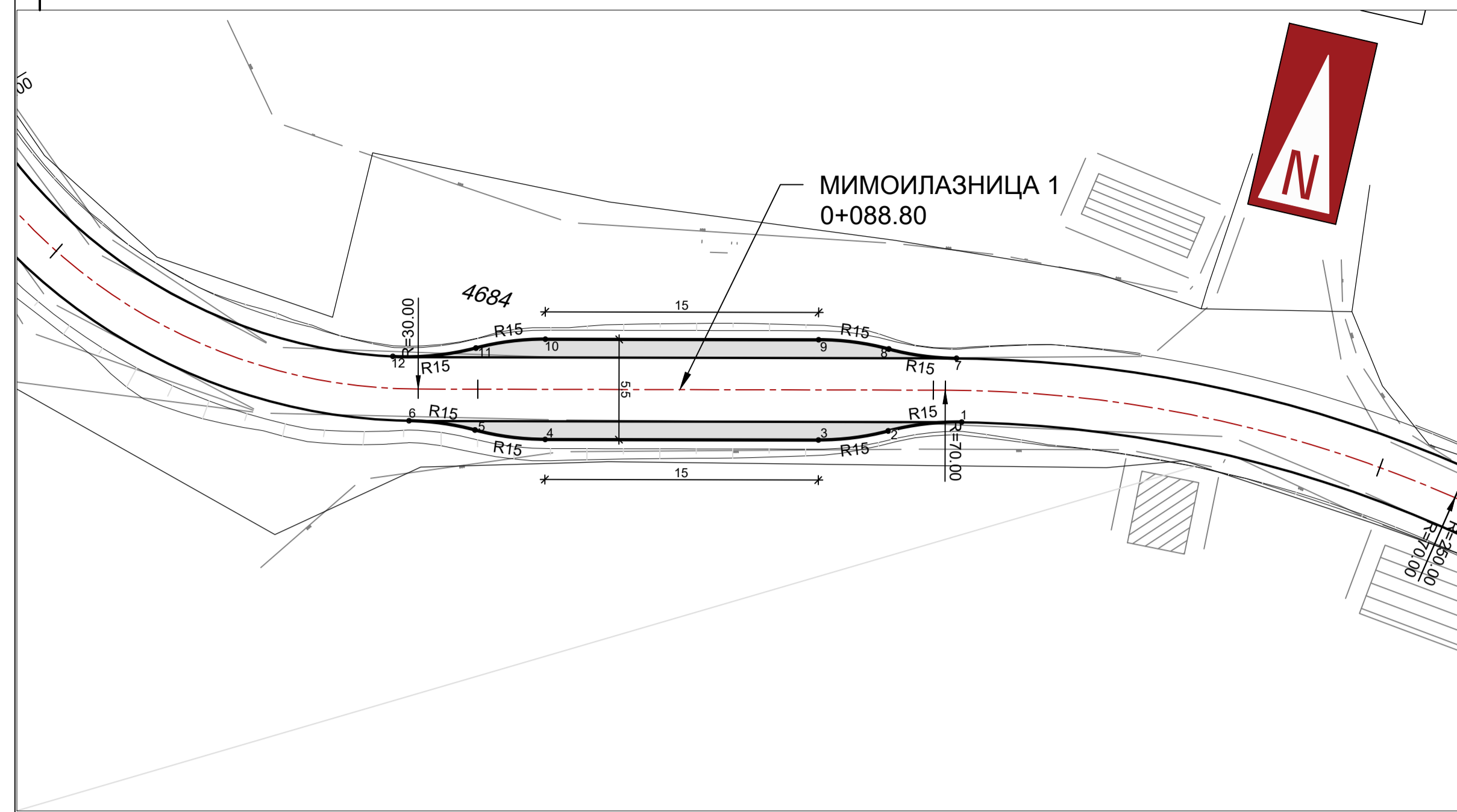


ЛЕГЕНДА:

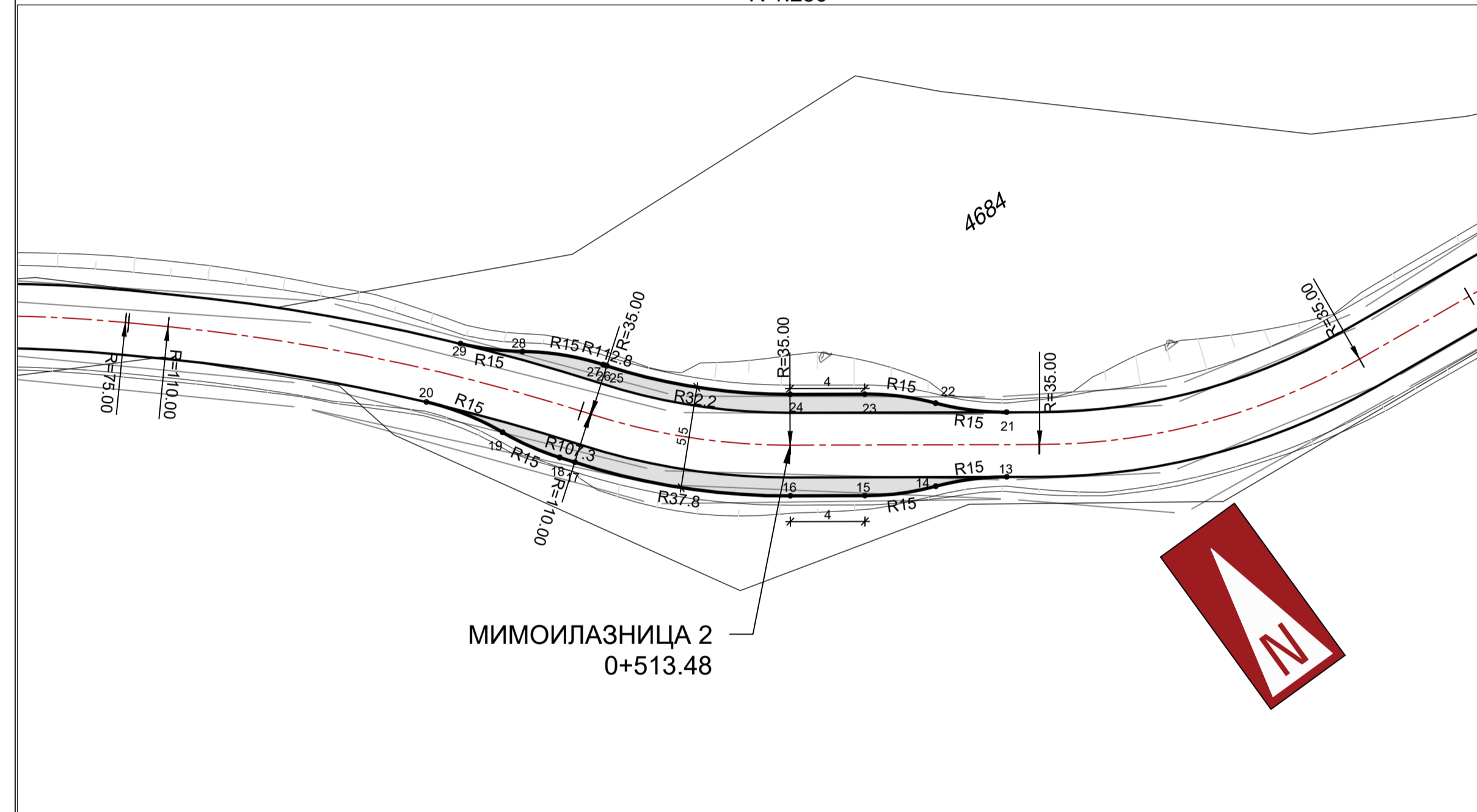
- ОСОВИНА САОБРАЋАЈНИЦЕ
- ГРАНИЦА КАТАСТАРСКЕ ПАРЦЕЛЕ



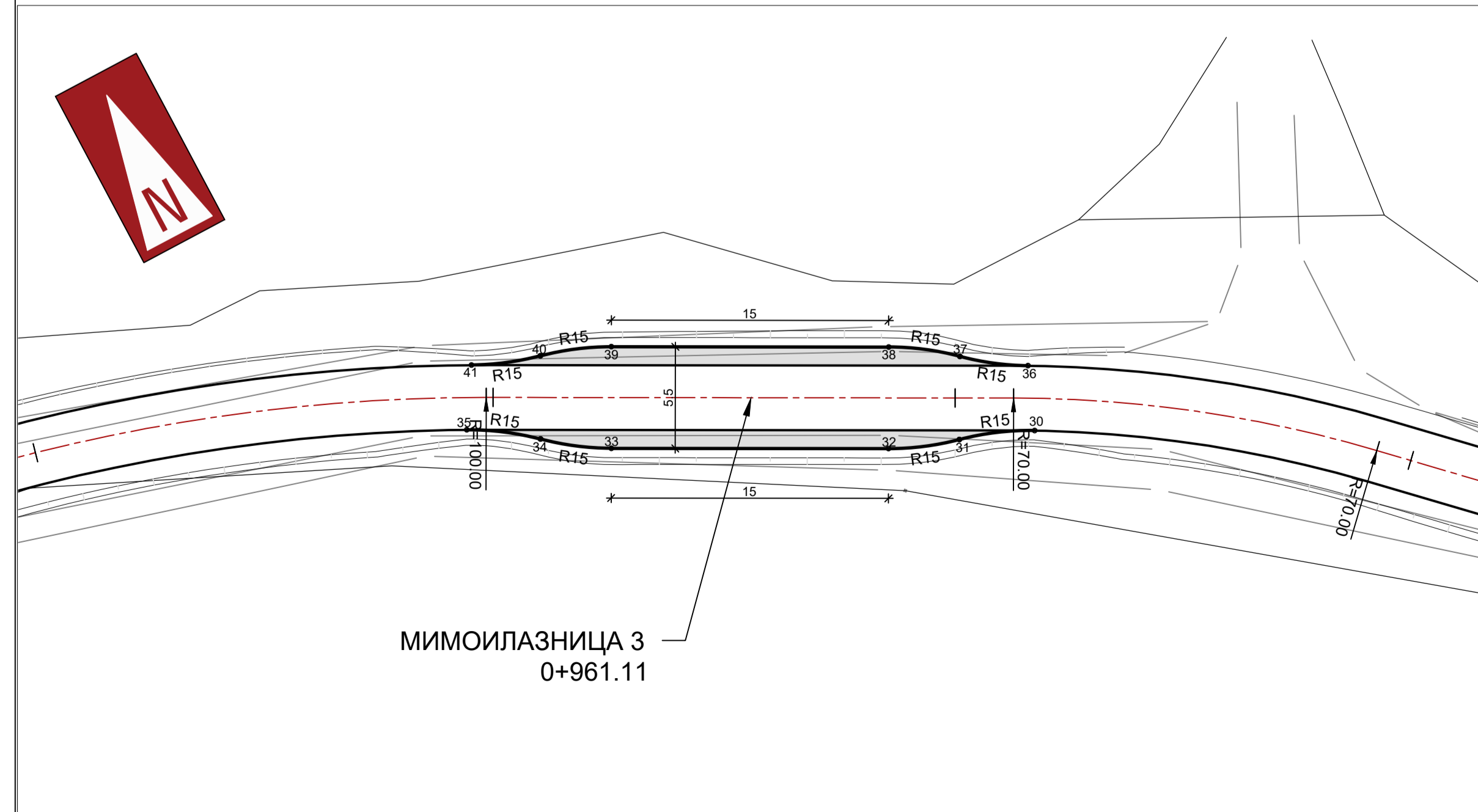
 GP STUDIO ARCHITECTURE DESIGN ENGINEERING		office@gpstudio.rs							
Одговорни пројектант	Ђурђе Маричић 315 Р 744 18	НАРУЧИЛАЦ ОПШТИНА ДИМИТРОВГРАД, Балканска 2, Димитровград							
Сарадници		ОБЈЕКАТ Локални пут на територији Општине Димитровград деоница Радејна - Петрлаш							
ПРОЈЕКАТ ПГД - ПРОЈЕКАТ ЗА ГРАЂЕВИНСКУ ДОЗВОЛУ		ЦРТЕЖ ПРЕГЛЕДНА СИТУАЦИЈА							
датум	11.2025.	размера	1:4000	формат	A1 - 841 x 594	број цртежа	БММ06-11/2025-ПГД-2.2-2.2.0.1	лист	



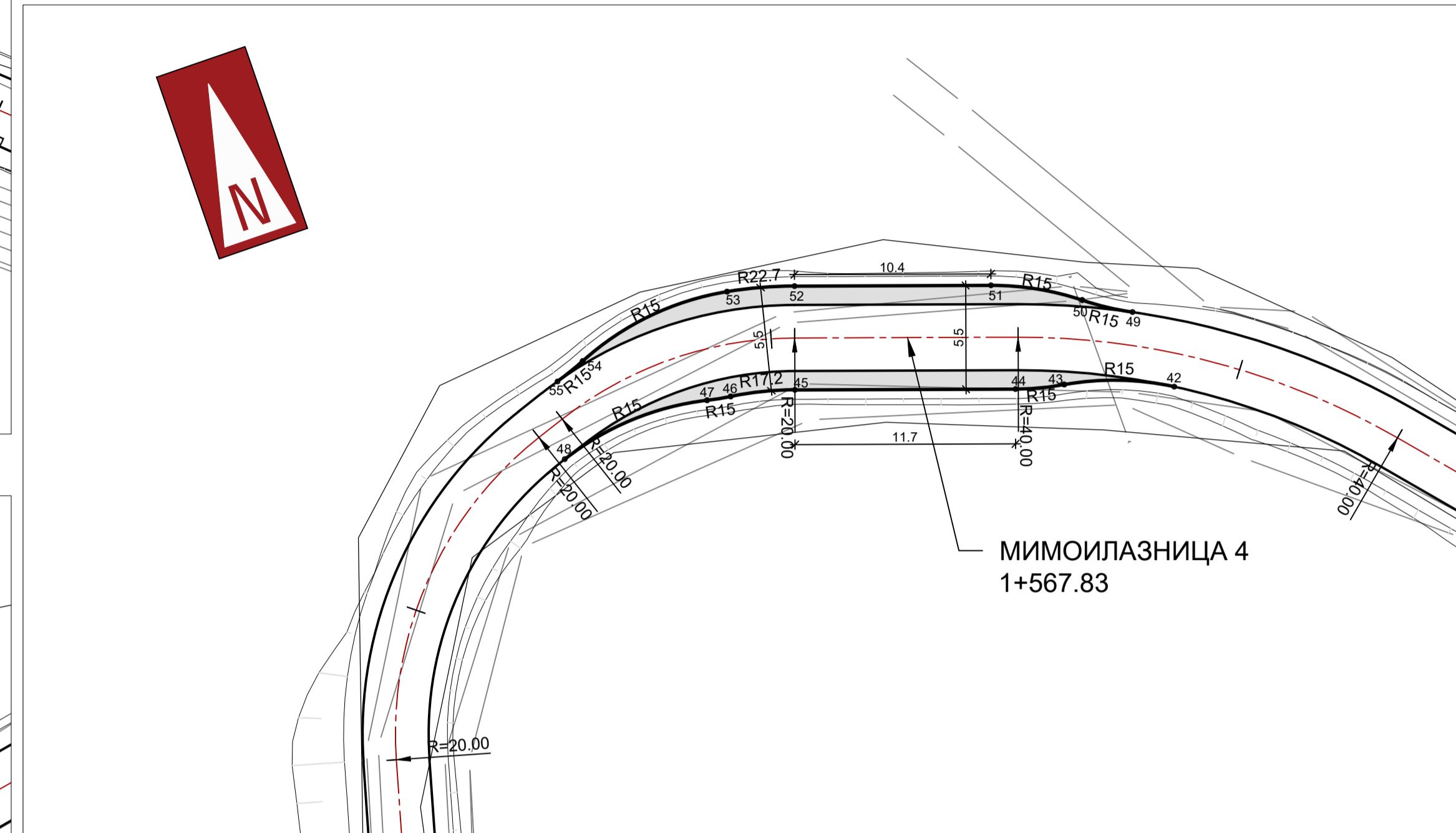
МИМОИЛАЗНИЦА 1
R 1:250



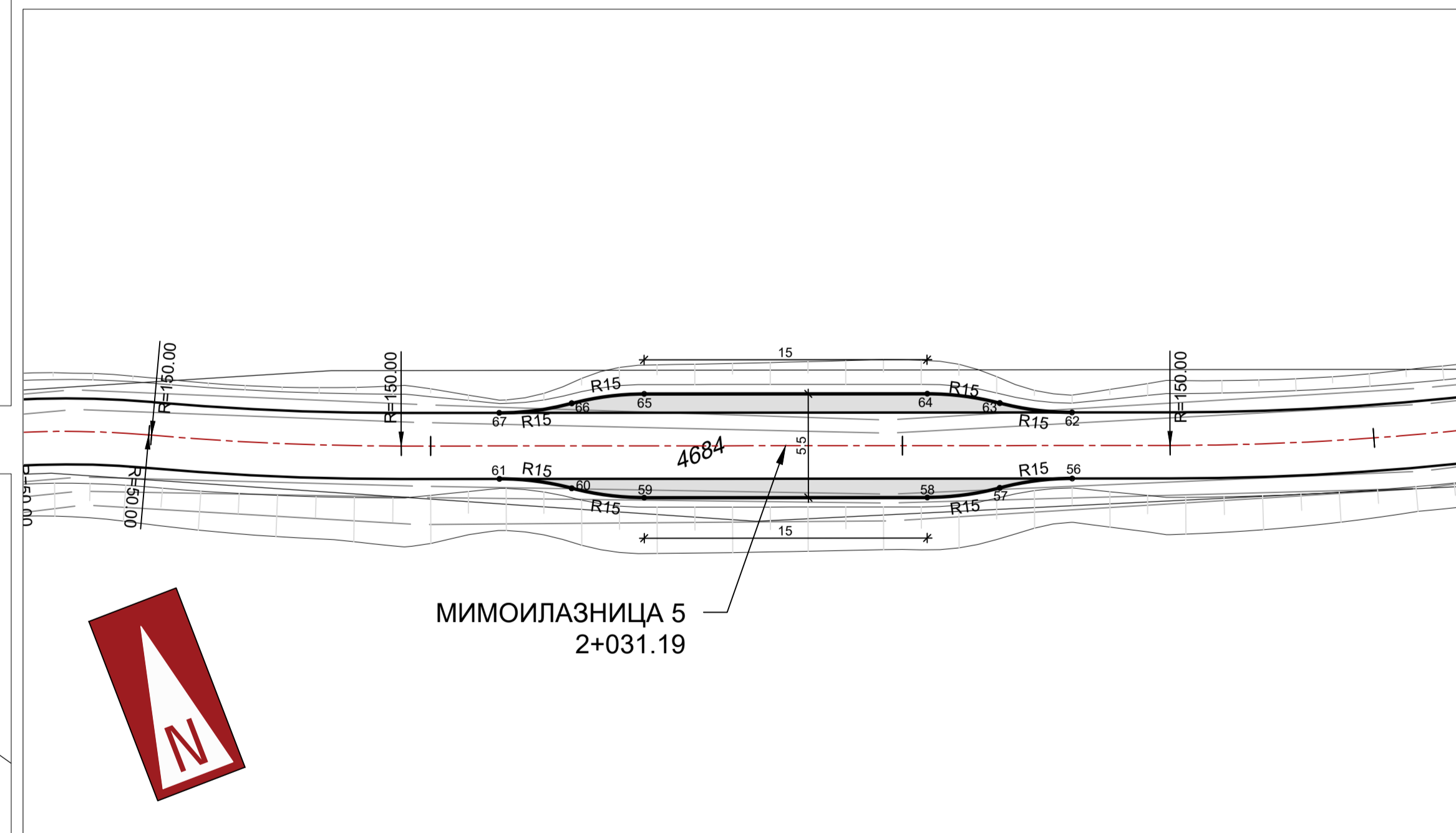
МИМОИЛАЗНИЦА 2
R 1:250



МИМОИЛАЗНИЦА 3
R 1:250



МИМОИЛАЗНИЦА 4
R 1:250



МИМОИЛАЗНИЦА 5
R 1:250

ЛЕГЕНДА:











- ГРАНИЦА КАТАСТАРСКЕ ПАРЦЕЛЕ
- БРОЈ КАТАСТАРСКЕ ПАРЦЕЛЕ
- ПОСТОЈЕЋА ИВИЦА КОЛОВОЗА
- ПОСТОЈЕЋИ ВОДОТОК
- ПОСТОЈЕЋА ШКАРПА
- ПОСТОЈЕЋИ КАМЕНИ ЗИД
- ПОСТОЈЕЋИ ПРОПУСТ
- ОСОВИНА САОБРАЋАЈНИЦЕ
- ИВИЦА КОЛОВОЗА САОБРАЋАЈНИЦЕ
- ПРОЈЕКТОВАНА ИВИЦА КОЛОВОЗА МИМОИЛАЗНИЦЕ

НАПОМЕНЕ:

1. ИВИЦЕ КОЛОВОЗА И ОСОВИНА СУ ПРЕЗЕТИ ИЗ ПРОЈЕКТА ИЗРАЂЕНОГ 2016. ГОДИНЕ И НИСУ ДЕО ОВЕ ДОКУМЕНТАЦИЈЕ.
2. ОВАЈ ПРОЈЕКАТ СЕ МОРА ГЛЕДАТИ КАО ЦЕЛИНА СА ПРОЈЕКТОМ РЕКОНСТРУКЦИЈЕ ПУТА.

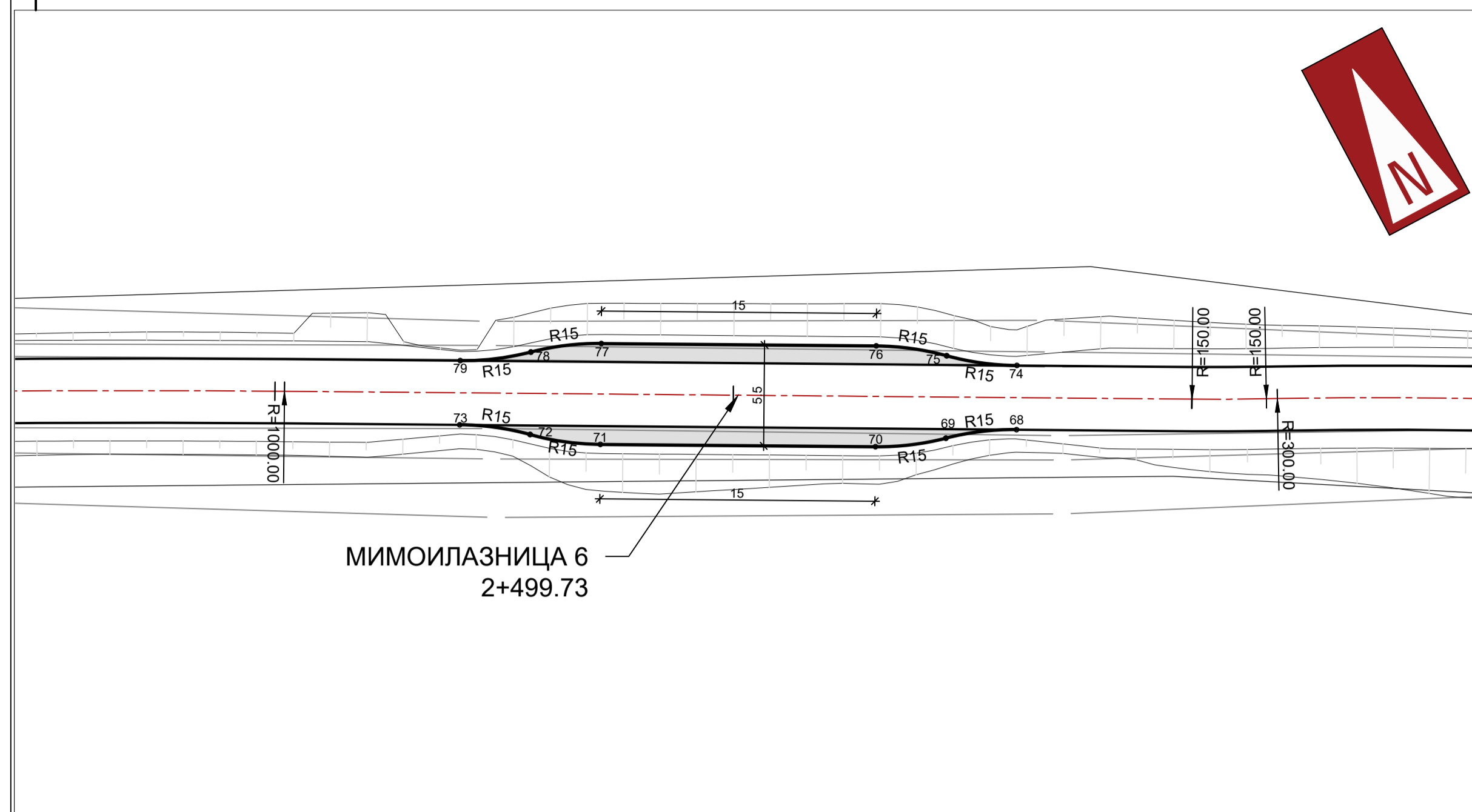
GP STUDIO ARCHITECTURE DESIGN ENGINEERING office@gpstudio.rs		НАРУЧИЛАЦ ОПШТИНА ДИМИТРОВГРАД, Балканска 2, Димитровград
Одговорни пројектант Ђурђе Маричић 315 Р 744 18	Сарадници	ОБЈЕКАТ Локални пут на територији Општине Димитровград деоница Радејна - Петрлаш
ДОКУМЕНТАЦИЈА ПРОЈЕКАТ САОБРАЋАЈНИЦА		ЦРТЕЖ СИТУАЦИОНИ ПРИКАЗ МИМОИЛАЗНИЦА
ПРОЈЕКАТ ПГД - ПРОЈЕКАТ ЗА ГРАЂЕВИНСКУ ДОЗВОЛУ	датум 11.2025.	број цртежа БММ06-11/2025-ПГД-2.2-2.2.1
размера 1:250	формат А1 - 841 x 594	лист

ЛЕГЕНДА:

-  ГРАНИЦА КАТАСТАРСКЕ ПАРЦЕЛЕ
-  БРОЈ КАТАСТАРСКЕ ПАРЦЕЛЕ
-  ПОСТОЈЕЋА ИВИЦА КОЛОВОЗА
-  ПОСТОЈЕЋИ ВОДОТОК
-  ПОСТОЈЕЋА ШКАРПА
-  ПОСТОЈЕЋИ КАМЕНИ ЗИД
-  ПОСТОЈЕЋИ ПРОПУСТ
-  ОСОВИНА САОБРАЋАЈНИЦЕ
-  ИВИЦА КОЛОВОЗА САОБРАЋАЈНИЦЕ
-  ПРОЈЕКТОВАНА ИВИЦА КОЛОВОЗА МИМОИЛАЗНИЦЕ

НАПОМЕНЕ:

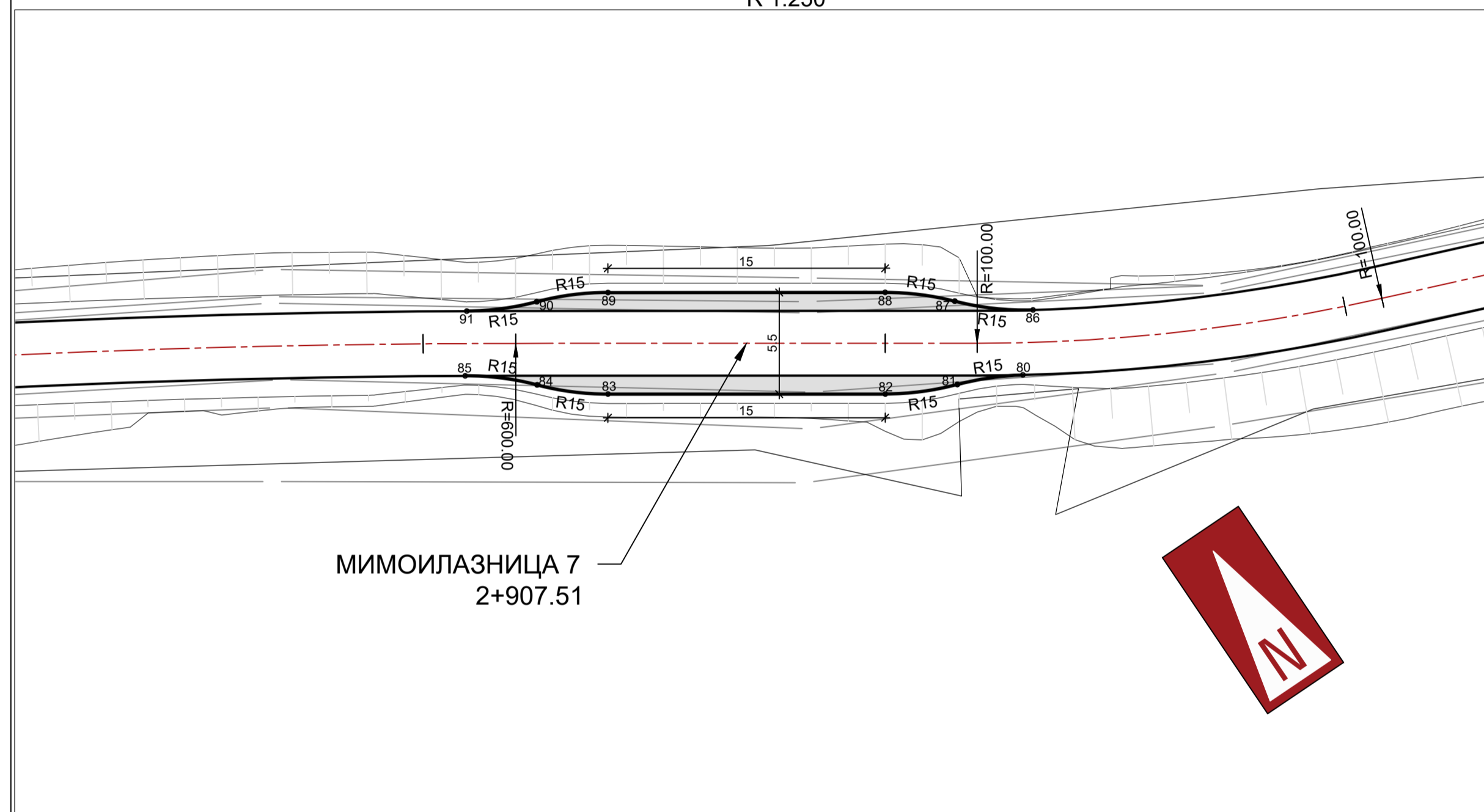
1. ИВИЦЕ КОЛОВОЗА И ОСОВИНА СУ ПРЕУЗЕТИ ИЗ ПРОЈЕКТА ИЗРАЂЕНОГ 2016. ГОДИНЕ И НАСУ ДЕО ОВЕ ДОКУМЕНТАЦИЈЕ.
2. ОВАЈ ПРОЈЕКАТ СЕ МОРА ГЛЕДАТИ КАО ЦЕЛИНА СА ПРОЈЕКТОМ РЕКОНСТРУКЦИЈЕ ПУТА.



МИМОИЛАЗНИЦА 6
2+499.73

МИМОЛАЗНИЦА 6

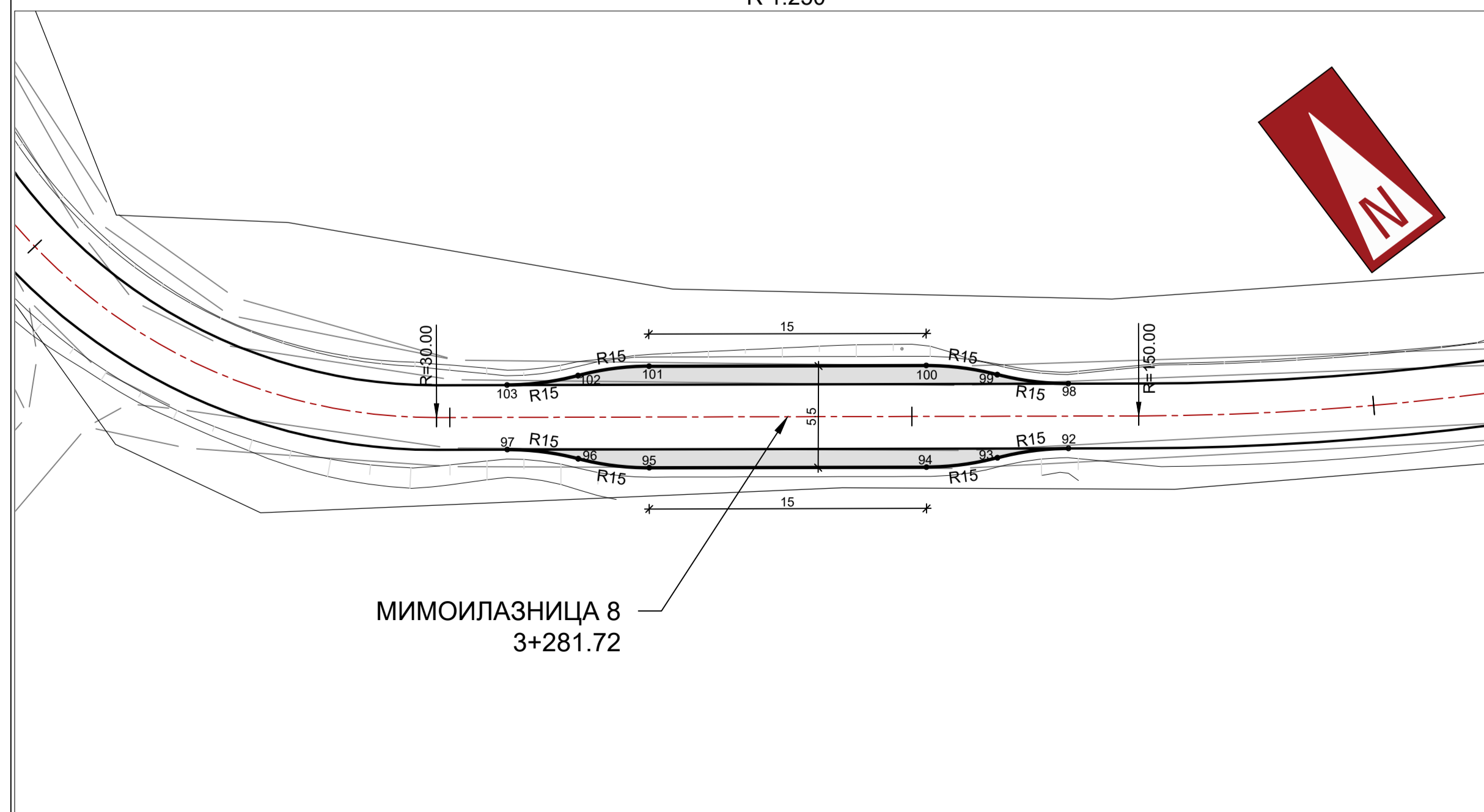
R 1:250



МИМОИЛАЗНИЦА 7
2+907.51

МИМОЛАЗНИЦА 7

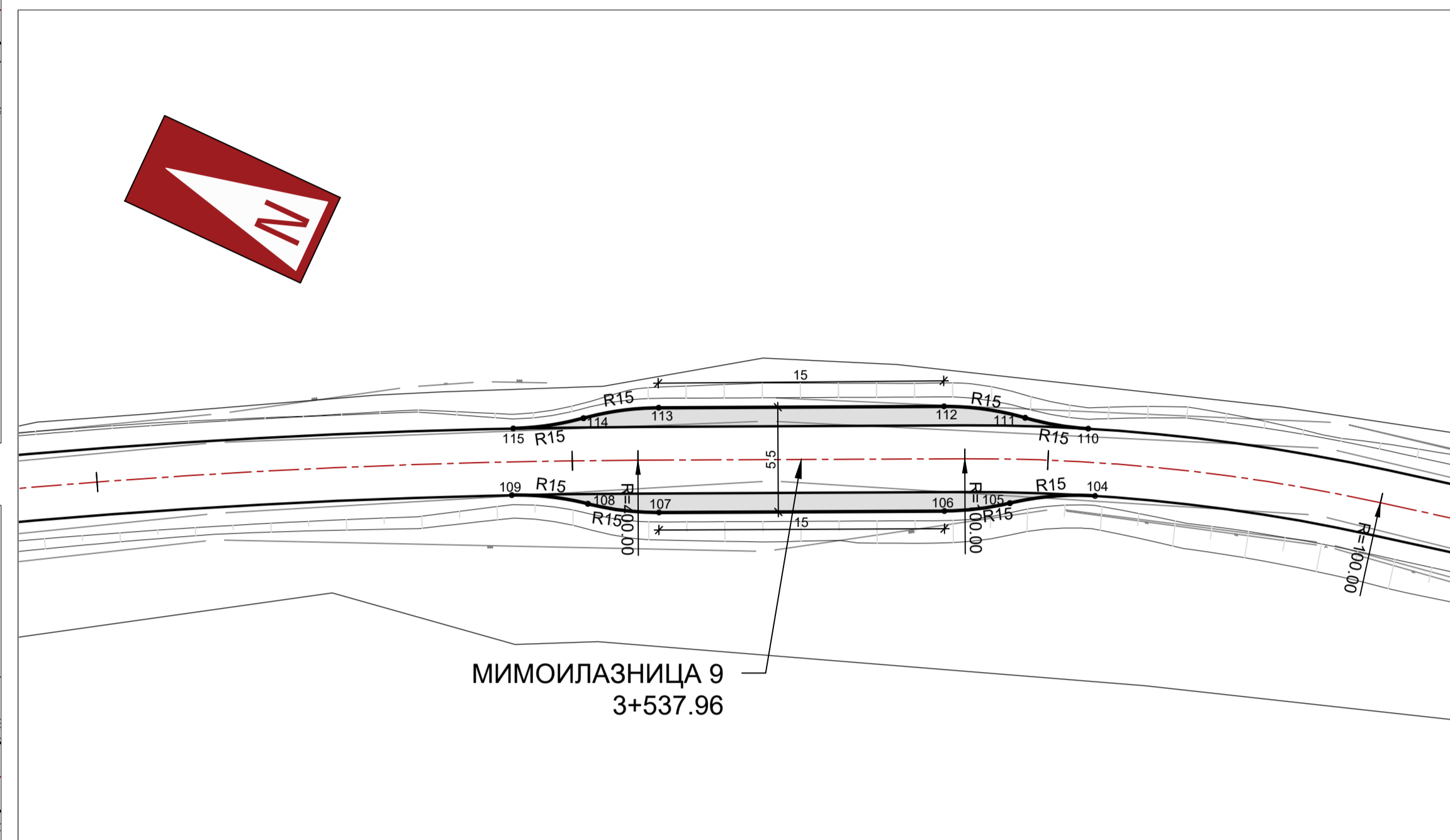
R 1:250



МИМОИЛАЗНИЦА 8
3+281.72

МИМОЛАЗНИЦА 8

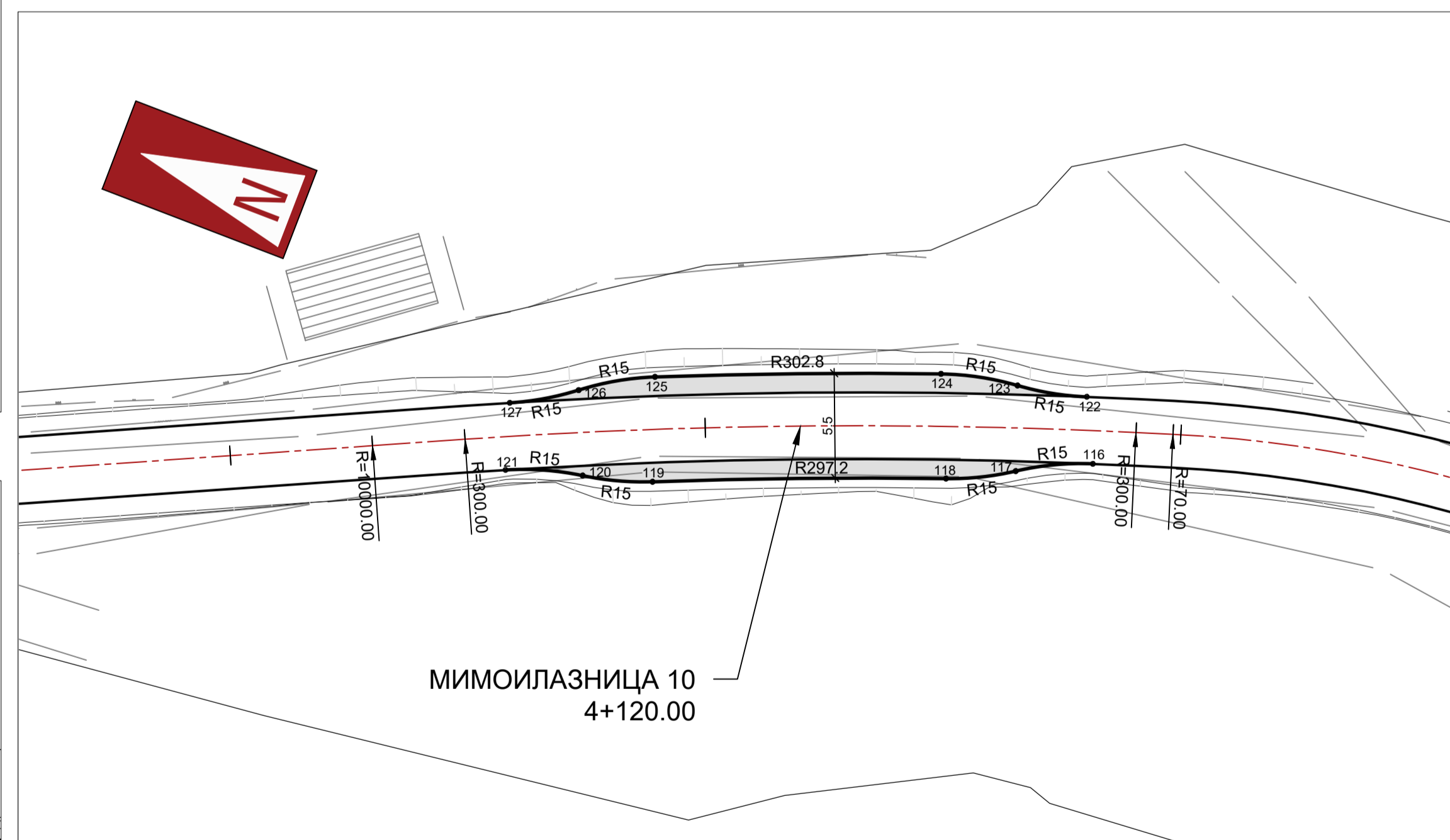
R 1:250



МИМОИЛАЗНИЦА 9
3+537.96

МИМОЛАЗНИЦА 9

R 1:250



МИМОИЛАЗНИЦА 10
4+120.00

МИМОЛАЗНИЦА 10

R 1:250

 GP STUDIO ARCHITECTURE DESIGN ENGINEERING office@gpstudio.rs			
Одговорни пројектант	Ђурђе Маричић 315 Р 744 18	НАРУЧИЛАЦ ОПШТИНА ДИМИТРОВГРАД, Балканска 2, Димитровград	
Сарадници		ОБЈЕКАТ Локални пут на територији Општине Димитровград деоница Радејна - Петрлаш	
ПРОЈЕКАТ ПГД - ПРОЈЕКАТ ЗА ГРАЂЕВИНСКУ ДОЗВОЛУ		ЦРТЕЖ СИТУАЦИОНИ ПРИКАЗ МИМОИЛАЗНИЦА	
датум	11.2025.	размера	формат
	1:250		A1 - 841 x 594
број цртежа		лист	
БММ06-11/2025-ПГД-2.2-2.2			

МИМОИЛАЗНИЦА 1		
БРОЈ	X	Y
1	7649295.66	4768718.46
2	7649291.84	4768717.08
3	7649288.22	4768715.74
4	7649273.59	4768712.40
5	7649269.73	4768712.03
6	7649266.09	4768711.71
7	7649294.59	4768721.81
8	7649290.85	4768721.47
9	7649286.99	4768721.10
10	7649272.37	4768717.76
11	7649268.76	4768716.43
12	7649264.43	4768714.95

МИМОИЛАЗНИЦА 2		
БРОЈ	X	Y
13	7648903.19	4768818.92
14	7648899.78	4768820.77
15	7648896.38	4768822.61
16	7648893.11	4768824.97
17	7648884.73	4768833.31
18	7648884.22	4768834.00
19	7648882.53	4768836.91
20	7648880.15	4768840.67
21	7648905.24	4768821.76
22	7648902.42	4768824.41
23	7648899.60	4768827.07
24	7648896.33	4768829.43
25	7648889.21	4768836.51
26	7648889.17	4768836.56
27	7648889.08	4768836.69
28	7648885.96	4768839.82
29	7648883.49	4768842.15

МИМОИЛАЗНИЦА 3		
БРОЈ	X	Y
30	7648539.63	4769063.39
31	7648535.80	4769064.87
32	7648532.19	4769066.23
33	7648518.96	4769073.29
34	7648515.81	4769075.53
35	7648512.52	4769077.85
36	7648540.96	4769066.65
37	7648537.94	4769068.83
38	7648534.78	4769071.09
39	7648521.55	4769078.14
40	7648517.92	4769079.51
41	7648514.39	4769080.82

МИМОИЛАЗНИЦА 4		
БРОЈ	X	Y
42	7647965.71	4769157.01
43	7647960.23	4769159.01
44	7647957.71	4769159.63
45	7647946.64	4769163.40
46	7647943.31	4769164.17
47	7647942.05	4769164.39
48	7647933.91	4769163.89
49	7647964.90	4769161.47
50	7647962.59	4769162.94
51	7647958.27	4769165.25
52	7647948.42	4769168.61
53	7647944.94	4769169.49
54	7647936.51	4769168.50
55	7647934.89	4769167.92

МИМОИЛАЗНИЦА 5		
БРОЈ	X	Y
56	7647553.82	4769175.12
57	7647550.06	4769176.03
58	7647546.29	4769176.93
59	7647532.29	4769182.30
60	7647528.88	4769184.14
61	7647525.47	4769185.98
62	7647555.08	4769178.39
63	7647551.67	4769180.23
64	7647548.26	4769182.07
65	7647534.25	4769187.43
66	7647530.49	4769188.34
67	7647526.72	4769189.25

МИМОИЛАЗНИЦА 6		
БРОЈ	X	Y
68	7647140.63	4769380.75
69	7647137.01	4769382.14
70	7647133.40	4769383.54
71	7647120.22	4769390.69
72	7647117.08	4769392.97
73	7647113.94	4769395.24
74	7647142.30	4769383.83
75	7647139.16	4769386.10
76	7647136.02	4769388.37
77	7647122.84	4769395.53
78	7647119.23	4769396.92
79	7647115.61	4769398.31

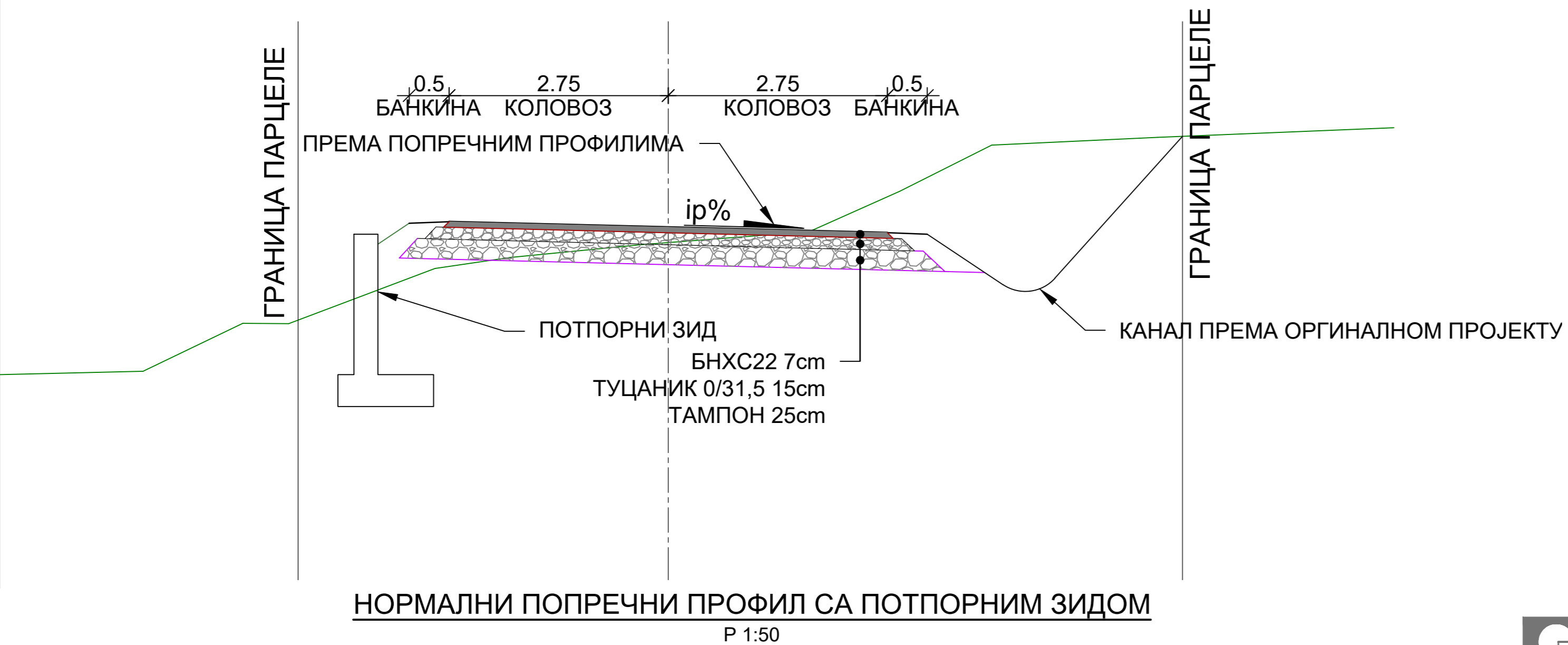
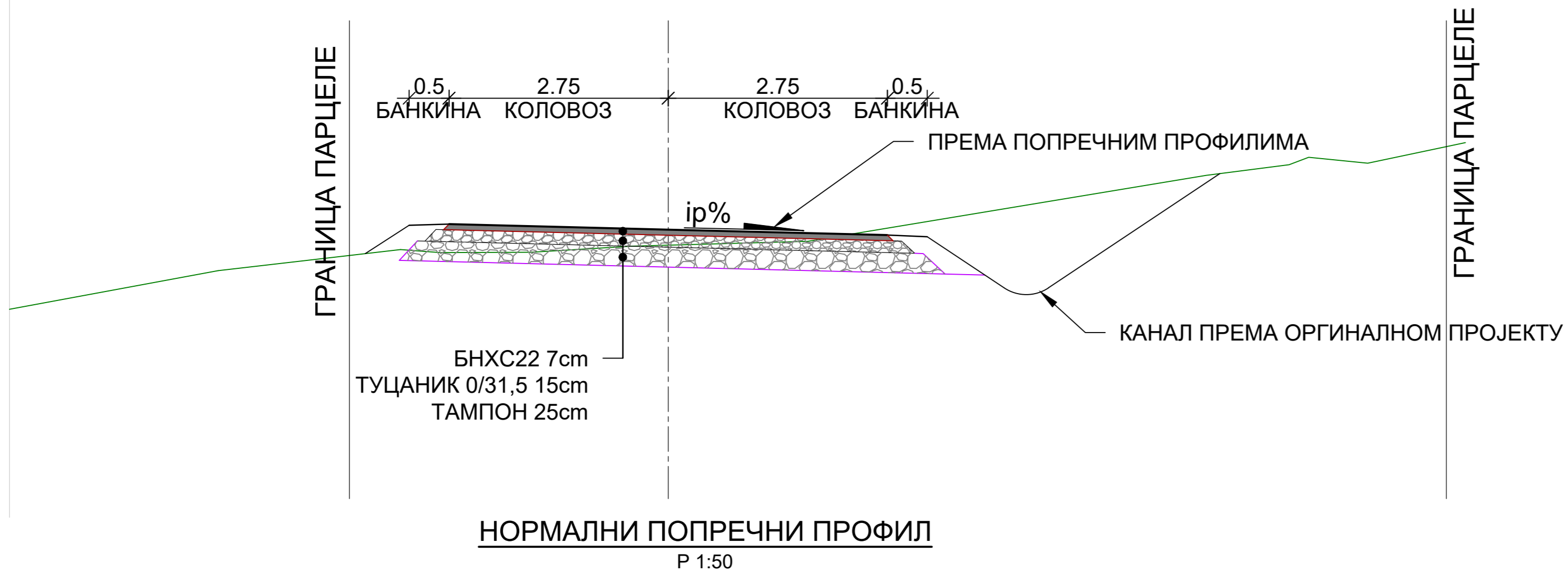
МИМОИЛАЗНИЦА 7		
БРОЈ	X	Y
80	7646771.04	4769538.92
81	7646767.82	4769540.47
82	7646764.29	4769542.23
83	7646751.85	4769550.61
84	7646748.95	4769553.16
85	7646746.00	4769555.75
86	7646773.46	4769541.53
87	7646770.22	4769544.28
88	7646767.36	4769546.79
89	7646754.92	4769555.17
90	7646751.45	4769556.91
91	7646748.03	4769558.61

МИМОИЛАЗНИЦА 8		
БРОЈ	X	Y
92	7646446.51	4769724.14
93	7646443.14	4769726.05
94	7646439.76	4769727.95
95	7646427.76	4769736.95
96	7646424.99	4769739.65
97	7646422.22	4769742.36
98	7646448.61	4769726.94
99	7646445.84	4769729.65
100	7646443.06	4769732.35
101	7646431.06	4769741.35
102	7646427.69	4769743.25
103	7646424.32	4769745.16

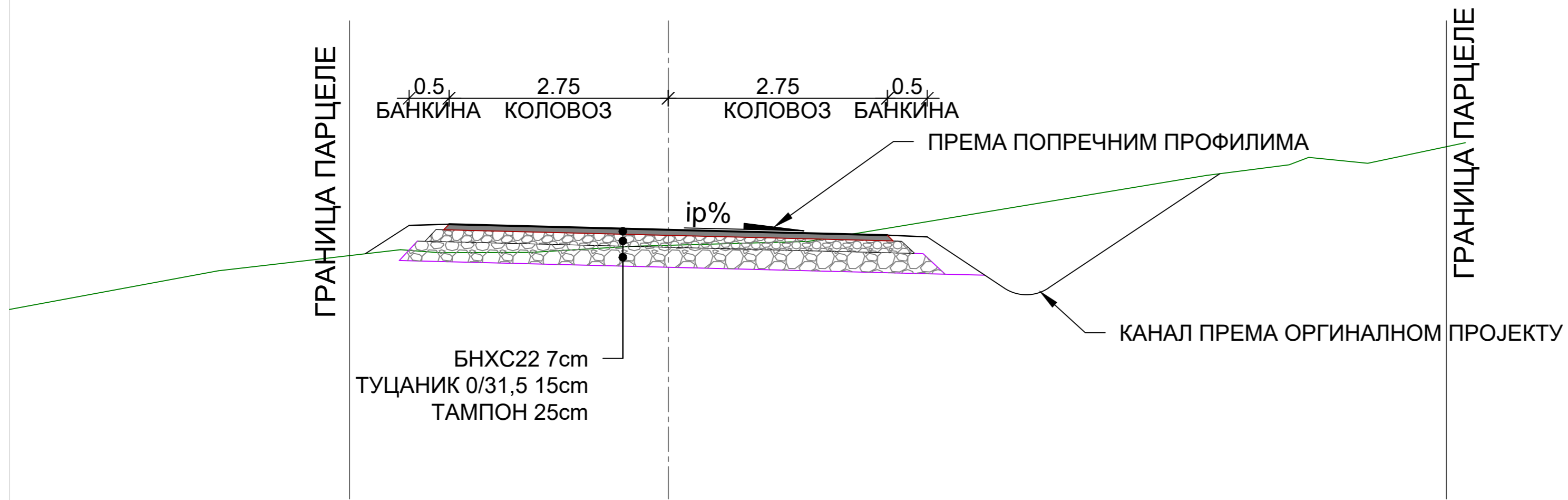
МИМОИЛАЗНИЦА 9		
БРОЈ	X	Y
104	7646409.03	4769956.50
105	7646406.79	4769960.39
106	7646404.96	4769963.33
107	7646398.56	4769976.90
108	7646397.39	4769980.48
109	7646396.11	4769984.29
110	7646412.07	4769958.32
111	7646411.19	4769961.56
112	7646409.93	4769965.68
113	7646403.53	4769979.24
114	7646401.37	4769982.59
115	7646399.32	4769985.71

МИМОИЛАЗНИЦА 10		
БРОЈ	X	Y
116	7646258.04	4770461.92
117	7646256.23	4770465.56
118	7646254.55	4770468.84
119	7646248.87	4770483.17
120	7646247.86	4770486.71
121	7646246.68	4770490.61
122	7646261.21	4770463.47
123	7646260.47	4770467.08
124	7646259.59	4770471.05
125	7646254.06	4770485.03
126	7646251.98	4770488.52
127	7646250.05	4770491.66

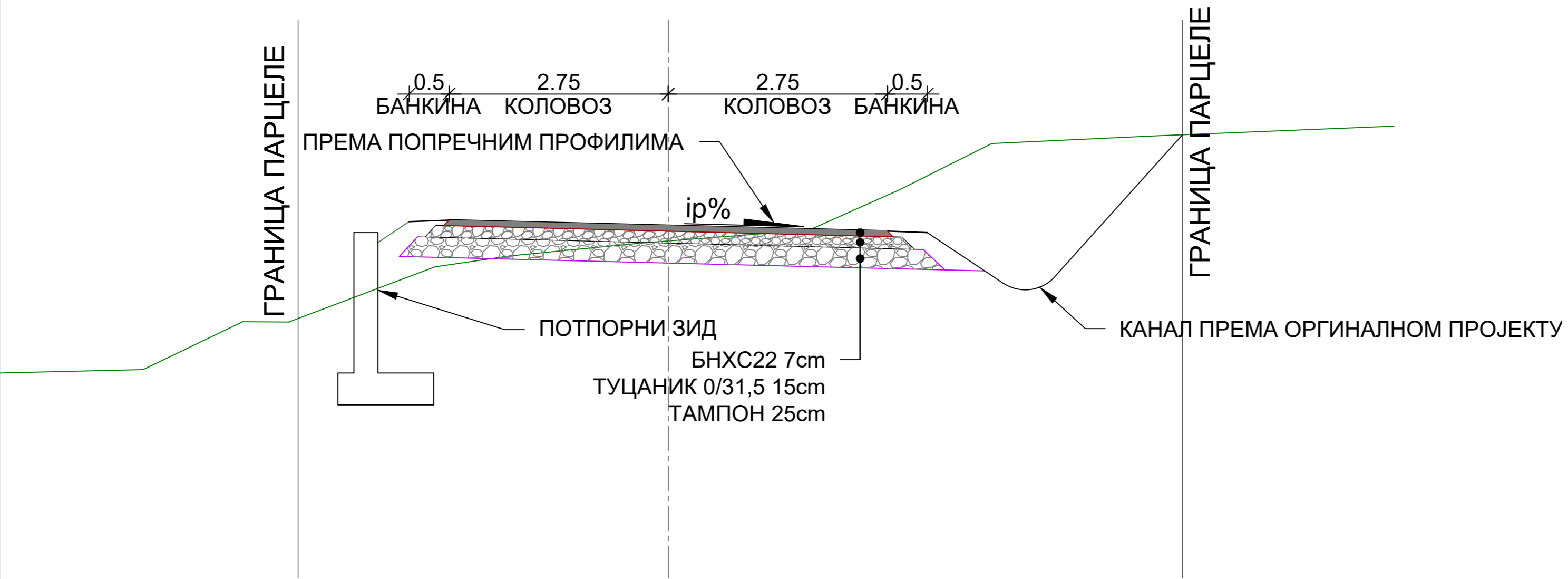
 GP STUDIO ARCHITECTURE DESIGN ENGINEERING		office@gpstudio.rs	
Одговорни пројектант	Ђурђе Маричић 315 Р 744 18	НАРУЧИЛАЦ ОПШТИНА ДИМИТРОВГРАД, Балканска 2, Димитровград	
Сарадници		ОБЈЕКАТ Локални пут на територији Општине Димитровград деоница Радејна - Петрлаш	
ДОКУМЕНТАЦИЈА ПРОЈЕКАТ САОБРАЋАЈНИЦА		ЦРТЕЖ ТАЧКЕ ОБЕЛЕЖАВАЊА	
ПРОЈЕКАТ	ПГД - ПРОЈЕКАТ ЗА ГРАЂЕВИНСКУ ДОЗВОЛУ	број цртежа БММ06-11/2025-ПГД-2.2-2.2.3	
датум 11.2025.	размера 1:250	формат А1 - 841 x 594	лист



 GP STUDIO ARCHITECTURE DESIGN ENGINEERING		office@gpstudio.rs	
Одговорни пројектант	Ђурђе Маричић 315 Р 744 18	НАРУЧИЛАЦ ОПШТИНА ДИМИТРОВГРАД, Балканска 2, Димитровград	
Сарадници		ОБЈЕКАТ Локални пут на територији Општине Димитровград деоница Радејна - Петрлаш	
ДОКУМЕНТАЦИЈА ПРОЈЕКАТ САОБРАЋАЈНИЦА		ЦРТЕЖ НОРМАЛНИ ПОПРЕЧНИ ПРОФИЛИ	
ПРОЈЕКАТ ПГД - ПРОЈЕКАТ ЗА ГРАЂЕВИНСКУ ДОЗВОЛУ			
датум 11.2025.	размера 1:50	формат А2 - 594 x 420	број цртежа БММ06-11/2025-ПГД-2.2-2.2.4
			лист



НОРМАЛНИ ПОПРЕЧНИ ПРОФИЛ
P 1:50



НОРМАЛНИ ПОПРЕЧНИ ПРОФИЛ СА ПОТПОРНИМ ЗИДОМ
P 1:50

 GP STUDIO ARCHITECTURE DESIGN ENGINEERING		office@gpstudio.rs	
Одговорни пројектант	Ђурђе Маричић 315 Р 744 18	НАРУЧИЛАЦ ОПШТИНА ДИМИТРОВГРАД, Балканска 2, Димитровград	
Сарадници		ОБЈЕКАТ Локални пут на територији Општине Димитровград деоница Радејна - Петрлаш	
ДОКУМЕНТАЦИЈА ПРОЈЕКАТ САОБРАЋАЈНИЦА		ЦРТЕЖ НОРМАЛНИ ПОПРЕЧНИ ПРОФИЛИ	
ПРОЈЕКАТ ПГД - ПРОЈЕКАТ ЗА ГРАЂЕВИНСКУ ДОЗВОЛУ			
датум 11.2025.	размера 1:50	формат A2 - 594 x 420	број цртежа БММ06-11/2025-ПГД-2.2-2.2.4
			лист